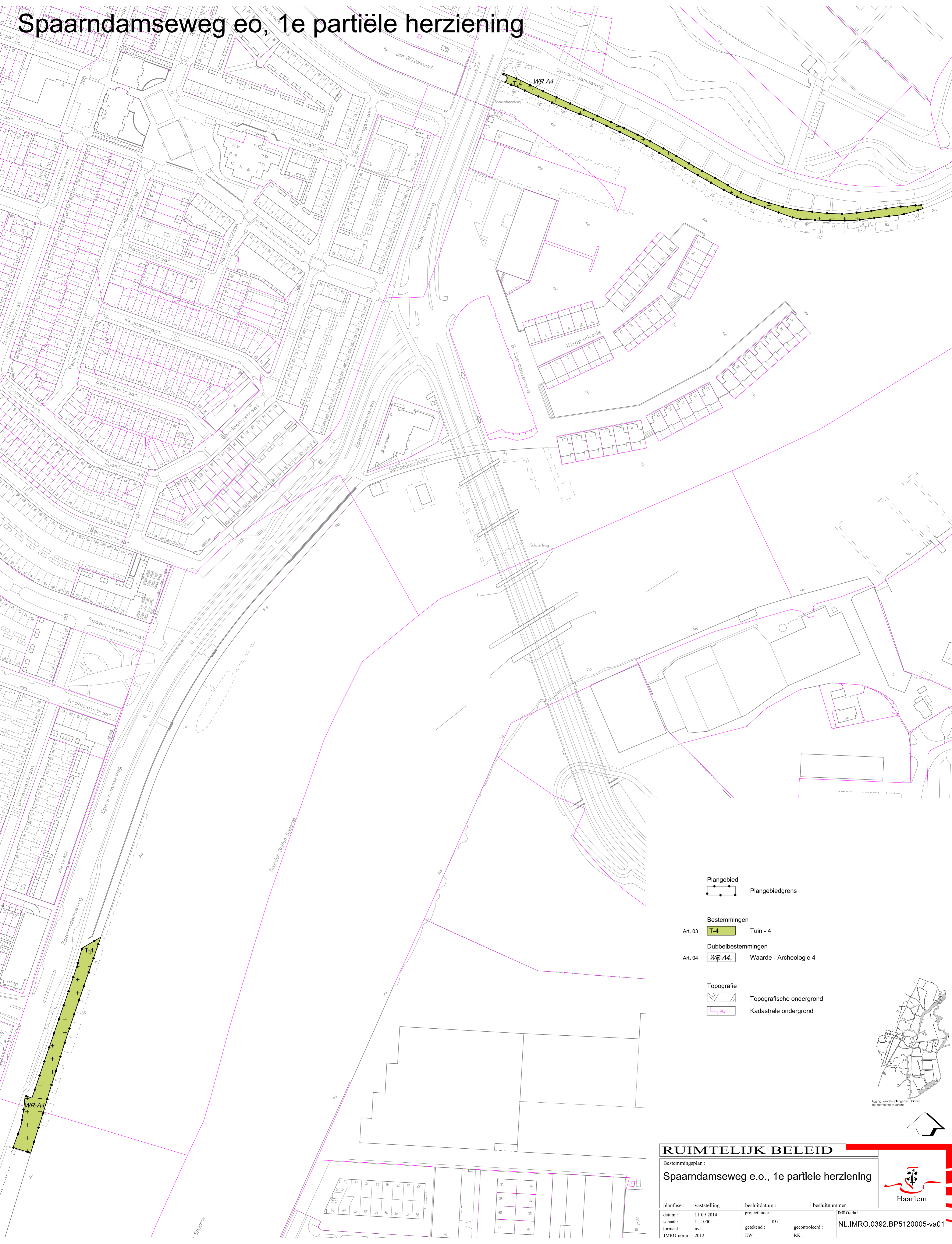

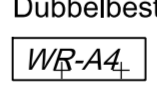


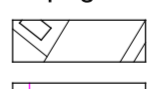

Spaarndamseweg eo, 1e partiële herziening

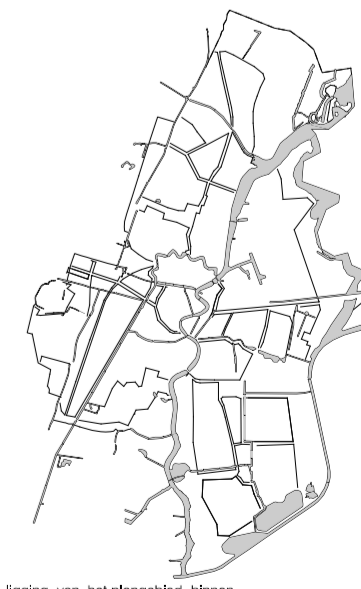


Plangebied
 Plangebiedgrens

Bestemmingen
 Art. 03  Tuin - 4

Dubbelbestemmingen
 Art. 04  Waarde - Archeologie 4

Topografie
 Topografische ondergrond
 Kadastrale ondergrond



Ligging van het plangebied binnen de gemeente Haarlem



RUIMTELIJK BELEID			
Bestemmingsplan : Spaarndamseweg e.o., 1e partiële herziening			
planfase : vaststelling	besluitdatum :	besluitnummer :	
datum : 11-09-2014	projectleider :	IMRO-Idn :	
schaal : 1:1000	getekend : KG	gecontroleerd :	
formaat : nvt.	getekend : EW	gecontroleerd : RK	NL.IMRO.0392.BP5120005-va01
IMRO-norm : 2012	EW	RK	

