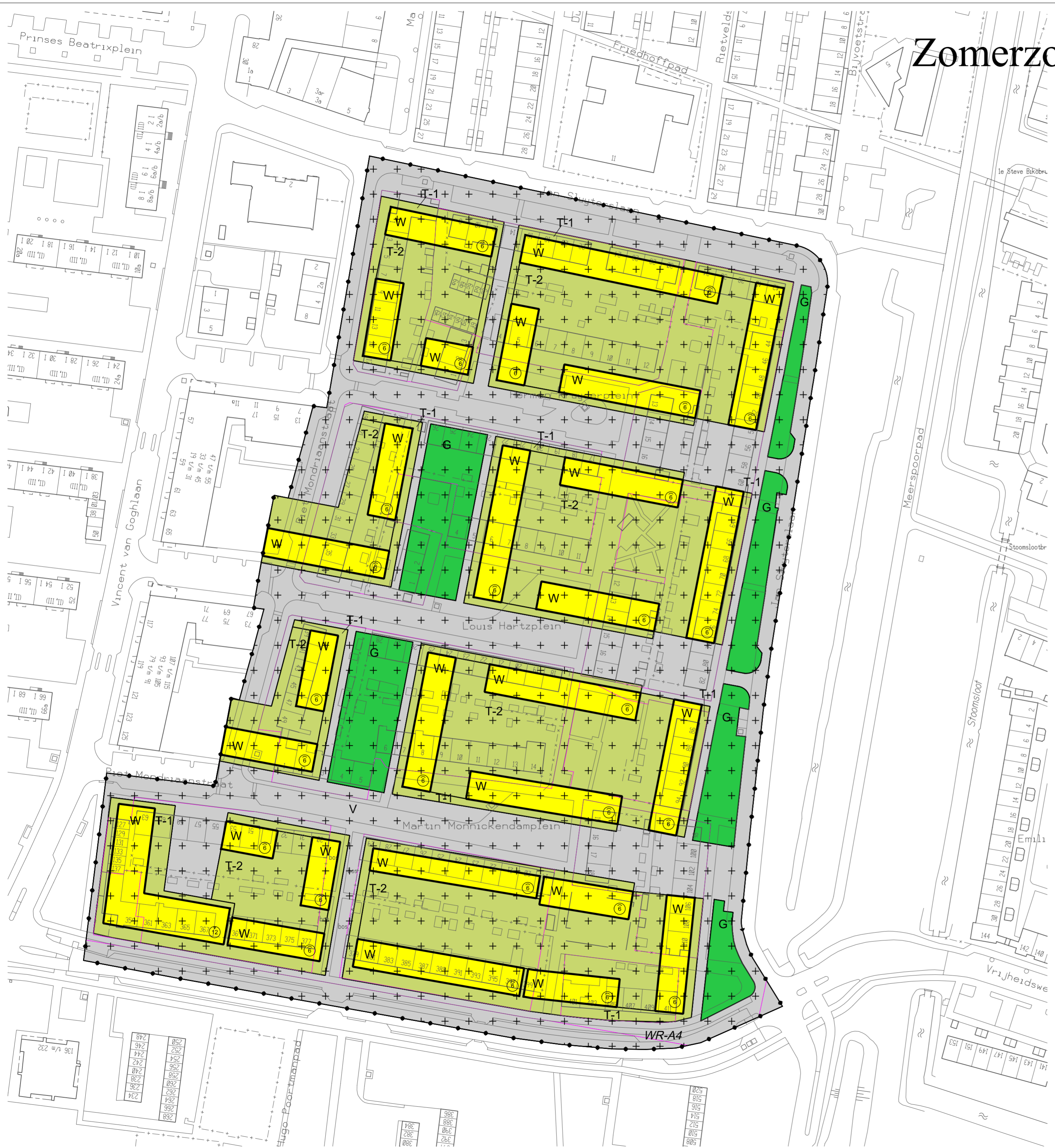
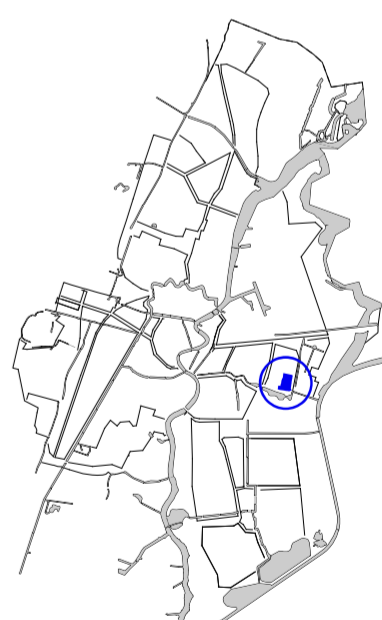


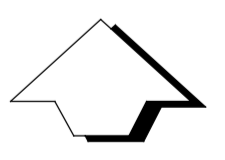
# Zomerzone Noord 1ste partiële herziening



- Plangebied**  
 Plangebiedgrens
- Bestemmingen**
- Art. 03 Groen
  - Art. 04 Tuin - 1
  - Art. 05 Tuin - 2
  - Art. 06 Verkeer
  - Art. 07 Wonen
- Dubbelbestemmingen**
- Art. 08 Waarde - Archeologie 4
- Bouwvlak**  
 bouwvlak
- Maatvoeringaanduidingen**
- maatvoeringsvlak
  - maximum goothoogte ( m)
  - maximum bouwhoogte ( m)
- Topografie**
- topografische ondergrond
  - kadastrale ondergrond



ligging van het plangebied binnen de gemeente Haarlem



<b>RUIMTELIJK BELEID</b>			
Bestemmingsplan : Zomerzone Noord 1e partiële herziening			
planfase : vastgesteld	besluitdatum :	besluitnummer :	
datum : 19-08-2014	projectleider :	IMRO-idn :	
schaal : 1 : 1000	getekend : K.G.	gecontroleerd :	
formaat : A2	E.W.	R.K.	NL.IMRO.0392.BP3120008-va01
IMRO-norm : 2012			



Haarlem