



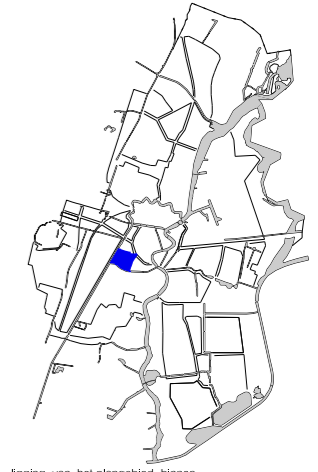


-  Besluitgebied beheersverordening Vijfhoek
-  Besluitvlak beheersverordening
- Topografie**
-  topografische ondergrond
-  kadastrale ondergrond



ligging van het plangebied binnen de gemeente Haarlem



RUIMTELIJK BELEID

Beheersverordening :
Vijfhoek

planfase : vastgesteld	besluitdatum :	besluitnummer :
datum : 14-11-2016	projectleider :	IMRO-idn :
schaal : 1 : 2000	R.F.	NL.IMRO.0392.BV1120001-va01
formaat : A3	getekend : M.H.	
IMRO-norm : 2012		



Haarlem