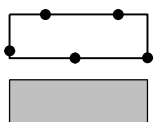


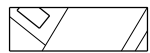
ligging van het plangebied binnen de gemeente Haarlem



Besluitgebied omgevingsvergunning New Harlem Schalkwijkerstraat en Vijfhuizerstraat

Besluitvlak omgevingsvergunning

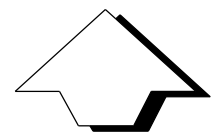
Topografie



topografische ondergrond



kadastrale ondergrond



VERGUNNINGEN, TOEZICHT EN HANDHAVING

Omgevingsvergunning:

New Harlem Schalkwijkerstraat en Vijfhuizerstraat



Gemeente Haarlem

planfase:	ontwerp	besluitdatum:	besluitnummer:	
datum:	15-11-2018	projectleider:	IMRO-iden:	
schaal:	1 : 1000	Z.K.	NL.IMRO.0392.OV3120012-on01	
formaat:	A4	getekend:		gecontroleerd:
IMRO-norm:	2012	M.H.		Z.K.