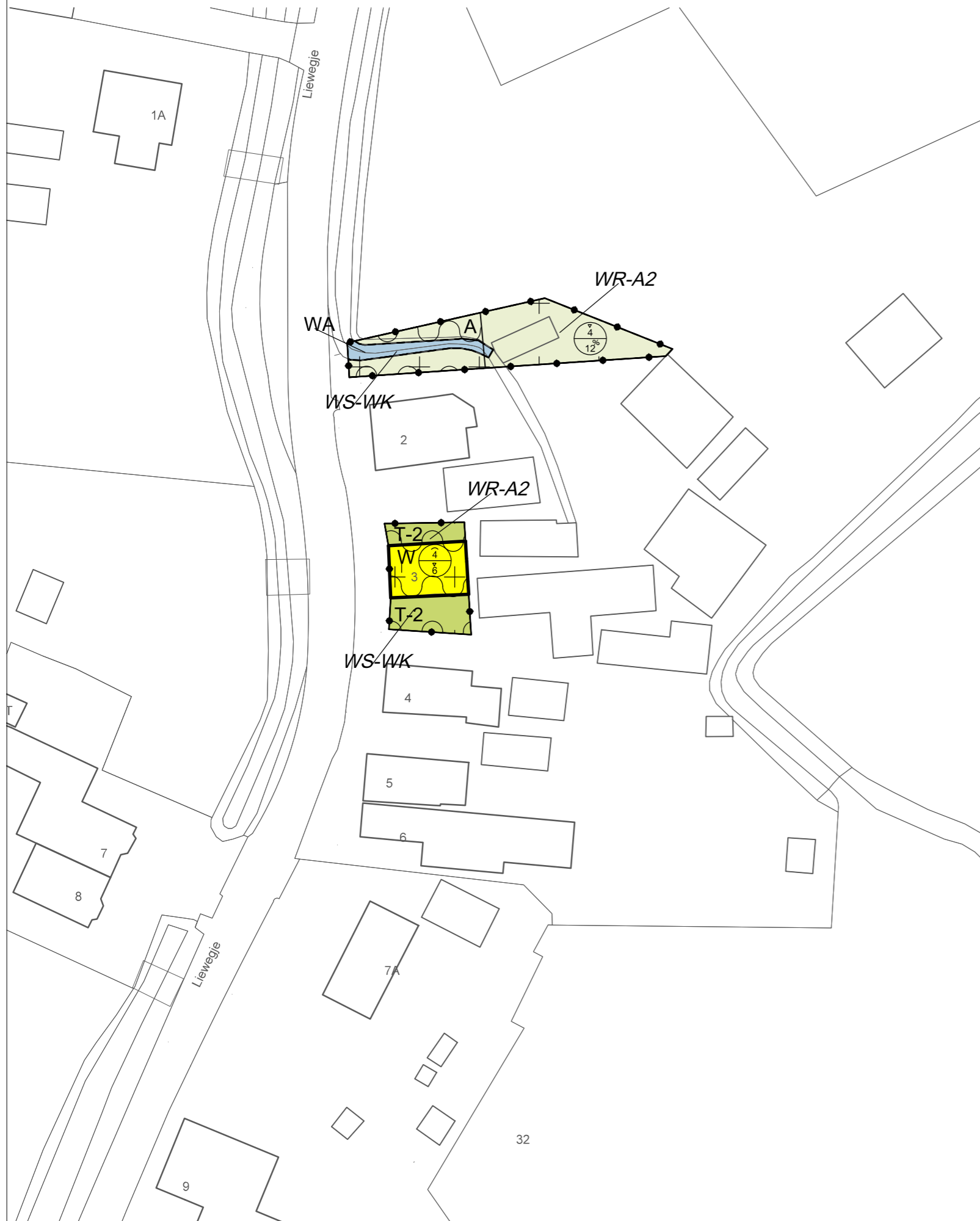
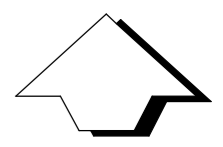
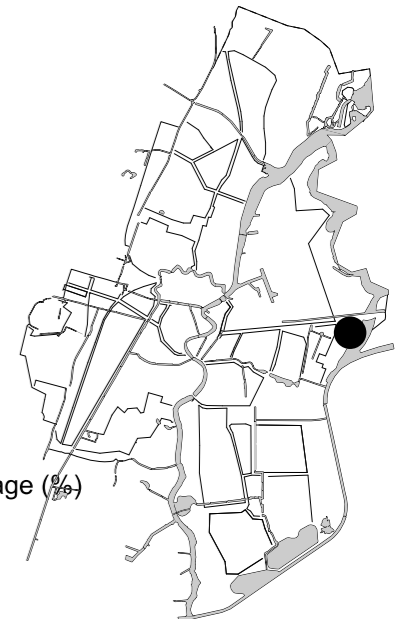


# Bestemmingsplan: Liewegje, 1e partiële herziening, Liewegje 3.



- Plangebied**  
 Plangebiedgrens
- Bestemmingen**
- Art. 03 Agrarisch
  - Art. 04 Tuin - 2
  - Art. 05 Water
  - Art. 06 Wonen
- Dubbelbestemmingen**
- Art. 07 Waarde - Archeologie 2
  - Art. 08 Waterstaat - Waterkering
- Bouwvlak**  
 bouwvlak
- Maatvoeringaanduidingen**
- maatvoeringsvlak
  - maximum goothoogte (m), maximum bouwhoogte (m)
  - maximum bouwhoogte (m), maximum bebouwingspercentage (%)
- Topografie**
- topografische ondergrond
  - kadastrale ondergrond



<b>OMGEVINGSBELEID</b>			
Bestemmingsplan:		<b>Gemeente Haarlem</b>	
Liewegje, 1e partiële herziening, Liewegje 3.			
planfase:	ontwerp	besluitdatum:	dd-mm-jjjj
datum:	31-10-2018	besluitnummer:	0000000000
schaal:	1 : 500	projectleider:	IMRO-idn:
formaat:	A3	RvL	NL.IMRO.0392.BP3120015-on01
IMRO-norm:	2012	getekend: EW	