

### LEGENDA

#### BASISKAART

- topografische gegevens en bestaande bebouwing
- kadastrale gegevens

#### AANDUIDINGEN

- plangrens
- deelgebiedsgrens
- bestemmingsgrens
- bouwgrens
- hoogtescheidingsgrens
- langzaamverkeersroute
- de rode contour
- overbouwning / onderdoorgang
- brug
- ontsluiting parkeerplaats
- maximale goothoogte in meters
- maximale bouwhoogte in meters
- maximale goothoogte voor / achter in meters
- maximale bebouwingspercentage
- maximale goothoogte in meters
- maximale bebouwingspercentage
- maximale bouwhoogte in meters
- kiosk
- horeca
- detailhandel
- hoogteschool

- W1 profiel:
- W2 profiel:
- W3 profiel:
- W4 profiel:

- Wijzigingsbevoegdheid
- Parkeren/voorziening Sandenburg, Prattenburg, Engelenburg, Molentboomp
- Archeologisch waardevol gebied

#### BESTEMMINGEN

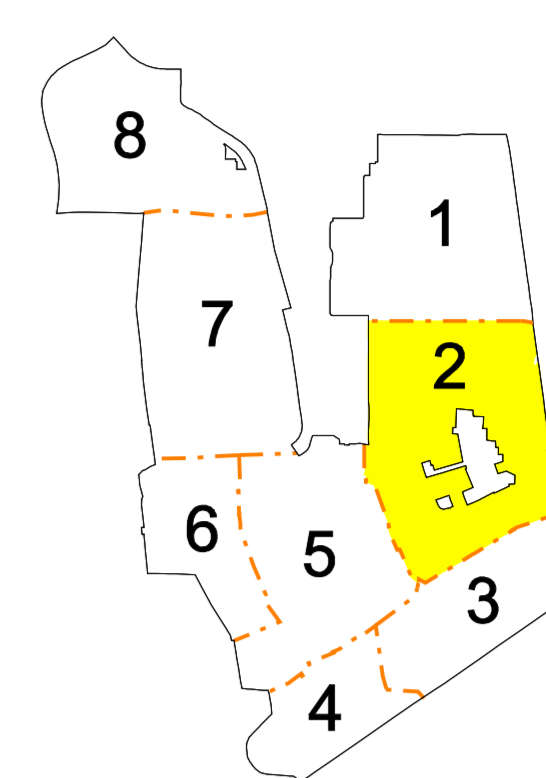
- Art. 5 Wooldoeleinden
- Art. 6 Wooldoeleinden woonwagens
- Art. 7 Erf
- Art. 8 Tuln
- Art. 9 Maatschappelijke doeleinden
- Art. 10 Gemengde doeleinden (a,b,c,d)
- Art. 11 Kantoren
- Art. 12 Horecadoeleinden
- Art. 13 Nutsdoeleinden
- Art. 14 Verkeers- en verblijfsdoeleinden
- Art. 15 Bergingen/Autobox
- Art. 16 Recreatieve doeleinden, sportpark
- Art. 17 Water
- Art. 18 Groenvoorzieningen
- Art. 19 Water, Groenvoorzieningen
- Art. 20 Water, Verkeers- en verblijfsdoeleinden
- Art. 21 Water, Verkeers- en verblijfsdoeleinden

#### DUBBEL BESTEMMINGEN

- Art. 22 Aardgasleiding / transportleiding, met veiligheidsafstanden
- Art. 23 Waterleiding
- Art. 24 Waterkering

#### UIT TE WERKEN GEBIEDEN

- Art. 25 Uitwerkingsgebied 1
- Art. 26 Uitwerkingsgebied 2
- Art. 27 Uitwerkingsgebied 3
- Art. 28 Uitwerkingsgebied 4



### LEGENDA

#### BASISKAART

- topografische gegevens en bestaande bebouwing
- kadastrale gegevens

#### AANDUIDINGEN

- plangrens
- deelgebiedsgrens
- bestemmingsgrens
- bouwgrens
- hoogtescheidingsgrens
- langzaamverkeersroute
- de rode contour
- overbouwing / onderdoorgang
- brug
- ontsluiting parkeerplaats
- maximale goothoogte in meters
- maximale goothoogte in meters
- maximale goothoogte voor / achter in meters
- maximale bebouwingspercentage
- maximale goothoogte in meters
- maximale bebouwingspercentage
- maximale goothoogte in meters
- kiosk
- horeca
- detailhandel
- hoogteaccent

- W1 profiel:
- W2 profiel:
- W3 profiel:
- W4 profiel:

#### BESTEMMINGEN

- Art. 5 Woondeelinden
- Art. 6 Woondeelinden woonwagens
- Art. 7 Erf
- Art. 8 Tuin
- Art. 9 Maatschappelijke doeleinden
- Art. 10 Gemengde doeleinden (a,b,c,d)
- Art. 11 Kantoren
- Art. 12 Horecadoeleinden
- Art. 13 Nutsdoeleinden
- Art. 14 Bedrijfsdoeleinden, tankstation
- Art. 15 Verkeers- en verblijfsdoeleinden
- Art. 16 Bergingen/Autobox
- Art. 17 Recreatieve doeleinden, sportpark
- Art. 18 Water
- Art. 19 Groenvoorzieningen
- Art. 20 Water, Groenvoorzieningen
- Art. 21 Water, Verkeers- en verblijfsdoeleinden

#### DUBBEL BESTEMMINGEN

- Art. 22 Aardgasleiding / transportleiding, met veiligheidsafstanden
- Art. 23 Waterleiding
- Art. 24 Waterkering

#### UIT TE WERKEN GEBIEDEN

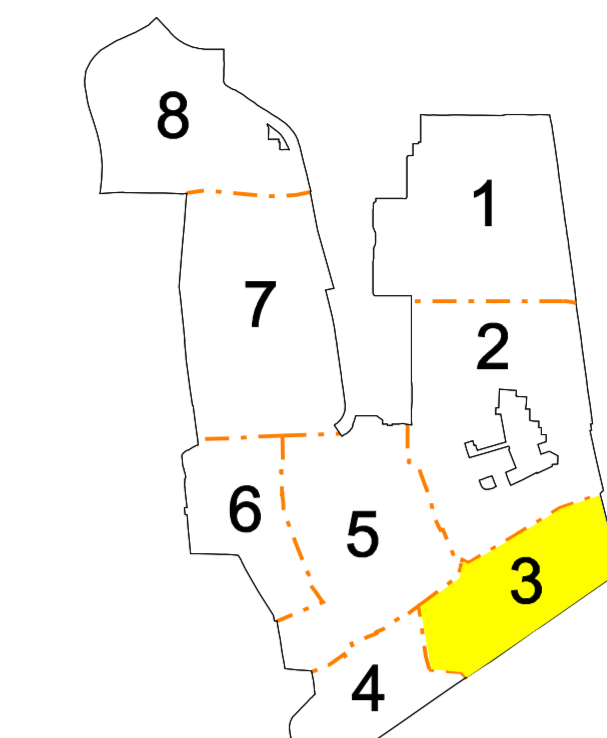
- Art. 25 Uitwerkingsgebied 1
- Art. 26 Uitwerkingsgebied 2
- Art. 27 Uitwerkingsgebied 3
- Art. 28 Uitwerkingsgebied 4

Sector: Stedelijke Ontwikkeling afdeling: Beleid.

Overleg bestemmingsplan: **Haarlem** medewerker: A. van der Bilt

Meerwijk hoofdstad: Haarlem van der Bilt  
 hoofd: Beeld, Tony van Leeuwen  
 datum: 29-06-2007  
 schaal: 1:1000  
 tekening nummer: 900tp002

Perceel, Snel, Nieuwe, Oude, ... (small text)



### LEGENDA

#### BASISKAART

- topografische gegevens en bestaande bebouwing
- kadastrale gegevens

#### AANDUIDINGEN

- plangrens
- deelgebiedsgrens
- bestemmingsgrens
- bouwgrens
- hoogtescheidingsgrens
- langzaamverkeersroute
- de rode contour
- overbouwing / onderdoorgang
- brug
- ontsluiting parkeerplaats
- maximale goothoogte in meters
- maximale goothoogte in meters
- maximale goothoogte voor / achter in meters
- maximale bebouwingspercentage
- maximale goothoogte in meters
- maximale bebouwingspercentage
- maximale goothoogte in meters
- kiosk
- horeca
- detailhandel
- hoogteaccent

- W1 profiel:
- W2 profiel:
- W3 profiel:
- W4 profiel:

- Wijzigingsbevoegdheid
- Parkeervoorziening Sandenburg, Prattenburg, Engelenburg, Molensloep
- Archeologisch waardevol gebied

#### BESTEMMINGEN

- Art. 5 Woondoeleinden
- Art. 6 Woondoeleinden woonwagens
- Art. 7 Erf
- Art. 8 Tuin
- Art. 9 Maatschappelijke doeleinden
- Art. 10 Gemengde doeleinden (a,b,c,d)
- Art. 11 Kantoren
- Art. 12 Horecadoeleinden
- Art. 13 Nutsdoeleinden
- Art. 14 Bedrijfsdoeleinden, tankstation
- Art. 15 Verkeers- en verblijfsdoeleinden
- Art. 16 Bergingen/Autobox
- Art. 17 Recreatieve doeleinden, sportpark
- Art. 18 Water
- Art. 19 Groenvoorzieningen
- Art. 20 Water, Groenvoorzieningen
- Art. 21 Water, Verkeers- en verblijfsdoeleinden

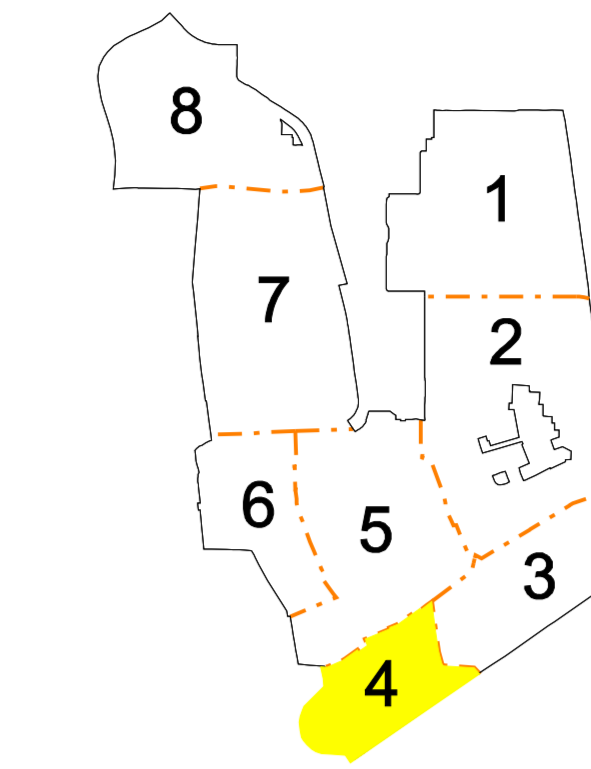
#### DUBBEL BESTEMMINGEN

- Art. 22 Aardgasleiding / transportleiding, met veiligheidsafstanden
- Art. 23 Waterleiding
- Art. 24 Waterkering

#### UIT TE WERKEN GEBIEDEN

- Art. 25 Uitwerkingsgebied 1
- Art. 26 Uitwerkingsgebied 2
- Art. 27 Uitwerkingsgebied 3
- Art. 28 Uitwerkingsgebied 4

concept voorontwerp bestemmingsplan  
**Schalkwijk**  
 deelkaart 4 Molenplas



LEGENDA

BASISKAART

- topografische gegevens en bestaande bebouwing
- kadastrale gegevens

AANDUIDINGEN

- plangrens
- deelgebiedsgrens
- bestemmingsgrens
- bouwgrens
- hoogtescheidingsgrens
- langzaamverkeersroute
- de rode contour
- overbouw / onderdoorgang
- brug
- ontsluiting parkeerplaats
- maximale goothoogte in meters
- maximale goothoogte in meters
- maximale goothoogte voor / achter in meters
- maximale bebouwingspercentage
- maximale goothoogte in meters
- maximale bebouwingspercentage
- maximale goothoogte in meters
- kiosk
- horeca
- detailhandel
- hoogteaccent

- W1 profiel:
- W2 profiel:
- W3 profiel:
- W4 profiel:

- Wijzigingsbevoegdheid
- Parkeervoorziening Sandenburg, Prattenburg, Engelenburg, Molenbiotoop
- Archeologisch waardevol gebied

BESTEMMINGEN

- Art. 5 **W** Woondoeleinden
- Art. 6 **Ww** Woondoeleinden woonwagens
- Art. 7 **E** Erf
- Art. 8 **T** / **T2** Tuin
- Art. 9 **M** Maatschappelijke doeleinden
- Art. 10 **GD** Gemengde doeleinden (a,b,c,d)
- Art. 11 **K** Kantoren
- Art. 12 **H** Horecadoeleinden
- Art. 13 **ND** Nutsdoeleinden
- Art. 14 **Bt** Bedrijfsdoeleinden, tankstation
- Art. 15 **Vv** Verkeers- en verblijfsdoeleinden
- Art. 16 **b** Bergingen/Autohox
- Art. 17 **Rs** Recreatieve doeleinden, sportpark
- Art. 18 **WA** Water
- Art. 19 **G** Groenvoorzieningen
- Art. 20 **WaG** Water, Groenvoorzieningen
- Art. 21 **WaVv** Water, Verkeers- en verblijfsdoeleinden

DUBBEL BESTEMMINGEN

- Art. 22 Aardgasleiding / transportleiding, met veiligheidsafstanden
- Art. 23 Waterleiding
- Art. 24 Waterkering

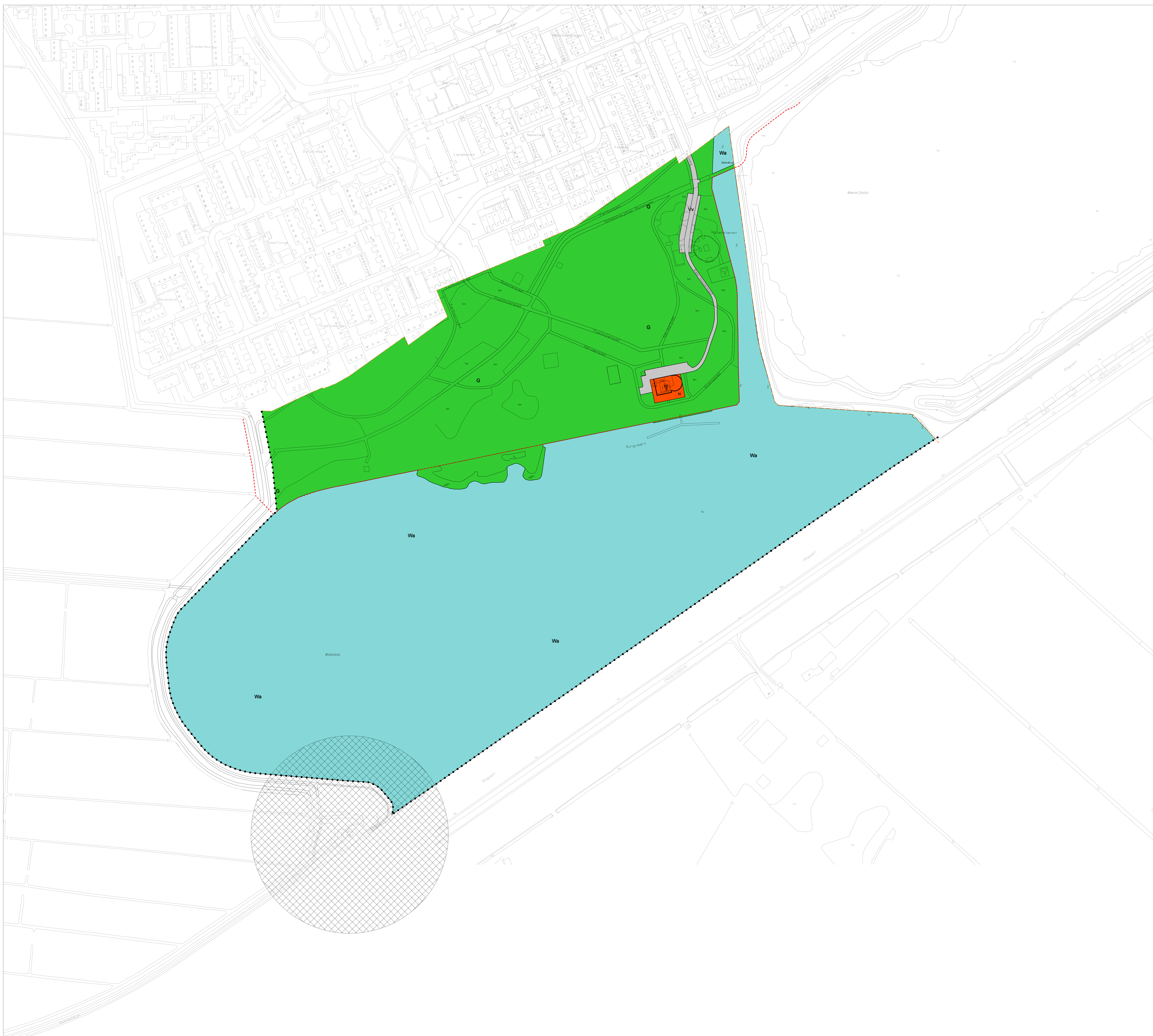
UIT TE WERKEN GEBIEDEN

- Art. 25 Uitwerkingsgebied 1
- Art. 26 Uitwerkingsgebied 2
- Art. 27 Uitwerkingsgebied 3
- Art. 28 Uitwerkingsgebied 4

Sector: Stedelijke Ontwikkeling      afdeling: Beleid.

Ontwerp bestemmingsplan: **Haarlem**      medewerker: A. van der Stoep  
 hoofd: R.C.M. Huis van de Straat      hoofd: Beldi, Tony, Lugtink  
 Molenplas      datum: 29-06-2007  
 vastgesteld bij raadsbesluit:      raads: 11000  
 goedgekeurd bij besluit G.S.:      takening nummer: 900b002

Planmaat: 1:2000, Datum: 2007, Status: Concept, Bestemmingsplan: 900b002, Versie: 1.0, Datum: 29-06-2007, Teken: 02-01-01-01

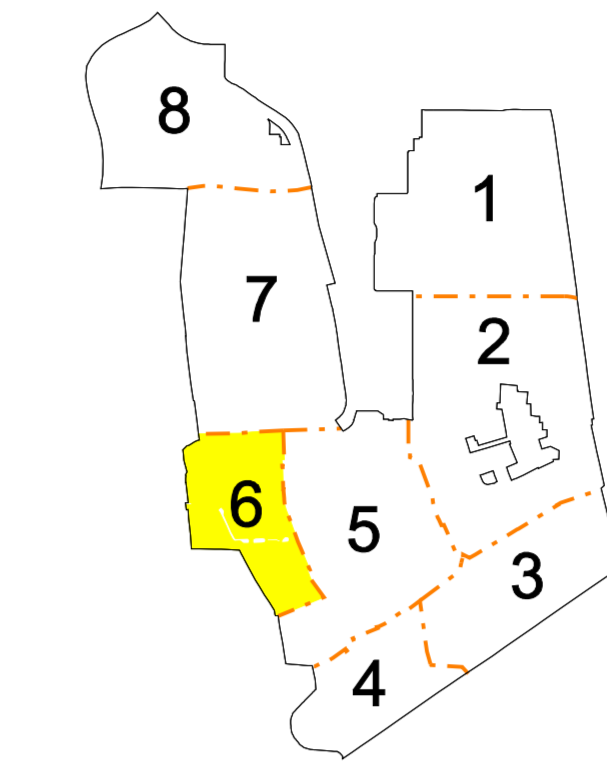




concept voorontwerp bestemmingsplan

# Schalkwijk

deelkaart 6 Molenwijk west



## LEGENDA

### BASISKAART

- topografische gegevens en bestaande bebouwing
- kadastrale gegevens

### AANDUIDINGEN

- plangrens
- deelgebiedsgrens
- bestemmingsgrens
- boegrens
- hoogtebedingsgrens
- langzaamverkeersroute
- de rode contour
- overboeking / onderborging
- brug
- ontlasting parkeerplaats
- maximale goothoogte in meters
- maximale bouwhoogte in meters
- maximale goothoogte voor / achter in meters
- maximale bebouwingpercentages
- maximale goothoogte in meters
- maximale bebouwingpercentages
- maximale bouwhoogte in meters
- kiosk
- horeca
- detailhandel
- hoogteaccent

- W1 profiel
- W2 profiel
- W3 profiel
- W4 profiel

- Wijzigingsbevoegdheid
- Plaatsverordening Sandenburg, Praterburg, Engelenburg, Molenbiotop
- Archeologisch waardevol gebied

### BESTEMMINGEN

- Art. 5 W Woonsaleinden
- Art. 6 Ww Woonsaleinden woonwagens
- Art. 7 E Erf
- Art. 8 T Tuint
- Art. 9 M Maatschappelijke doeleinden
- Art. 10 GD Gemengde doeleinden (a,b,c,d)
- Art. 11 K Kantoren
- Art. 12 H Horecabeleinden
- Art. 13 ND Nutsdoeleinden
- Art. 14 BI Bedrijfsdoeleinden, instellingen
- Art. 15 Vv Verkeers- en verblijfsdoeleinden
- Art. 16 Vv Bergingen/kuilbox
- Art. 16 R Recreative doeleinden, sportpark
- Art. 17 WA Water
- Art. 18 G Groenvoorzieningen
- Art. 19 G Groenvoorzieningen
- Art. 20 Wa Water, Groenvoorzieningen
- Art. 21 Wwv Water, Verkeers- en verblijfsdoeleinden

### DUBBEL BESTEMMINGEN

- Art. 22 Aantpaleiding / transportleiding, met veiligheidszandton
- Art. 23 Waterleiding
- Art. 24 Waterkering

### UIT TE WERKEN GEBIEDEN

- Art. 25 Utwerkingsgebied 1
- Art. 26 Utwerkingsgebied 2
- Art. 27 Utwerkingsgebied 3
- Art. 28 Utwerkingsgebied 4

Sector: Stedelijke Ontwikkeling afdeling: Beleid.

Ortswep bestemmingsplan:

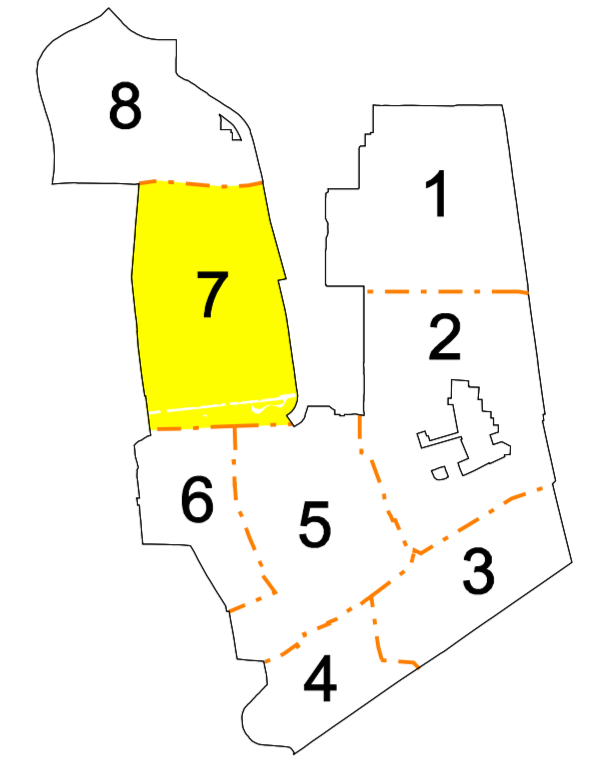
Molenwijk west

voorgesteld bij raadsbesluit: 20-06-2007

goedgekeurd bij besluit G.S.: 900bp002

Project: Bureau: Ruimtelijke Ontwikkeling, Stedenbouw en Milieu, Postbus 141, 2000 AH Haarlem, Telefoon: 020-4115555, Fax: 020-4115554

medewerker: A. van der Bilt  
hoofd: R.W. Hens van der Drift  
hoofd Baken: Tony Lapitan  
datum: 20-06-2007  
schaal: 1:1000  
tekening nummer: 900bp002



### LEGENDA

#### BASISKAART

- topografische gegevens en bestaande bebouwing
- kadastrale gegevens

#### AANDUIDINGEN

- plangrens
- deelgebiedsgrens
- bestemmingsgrens
- bouwgrens
- hoogtescheidingsgrens
- langzaamverkeersroute
- de rode contour
- overbouwing / onderdoorgang
- brug
- ontsluiting parkeerplaats
- maximale goothoogte in meters
- maximale bouwhoogte in meters
- maximale goothoogte voor / achter in meters
- maximale bebouwingspercentage
- maximale goothoogte in meters
- maximale bebouwingspercentage
- maximale bouwhoogte in meters
- kiosk
- horca
- detailhandel
- hoogteaccent
- W1 profiel
- W2 profiel
- W3 profiel
- W4 profiel
- Wijzigingsbevoegdheid
- Parkeervoorziening Sandenburg, Prattenburg, Engenburg, Molendibloep
- Archeologisch waardevol gebied

#### BESTEMMINGEN

- W Woondoeleinden
- Ww Woondoeleinden woonwagens
- E Erf
- T T2 Tuin
- M Maatschappelijke doeleinden
- GD Gemengde doeleinden (a,b,c,d)
- K Kantoren
- H Horcadoeleinden
- ND Nutsdoeleinden
- BT Bedrijfsdoeleinden, tankstation
- Vv Verkeers- en verblijfsdoeleinden
- b Bergingen/Autobox
- Ra Recreative doeleinden, sportpark
- WA Water
- G Groenvoorzieningen
- WaG Water, Groenvoorzieningen
- WaVv Water, Verkeers- en verblijfsdoeleinden

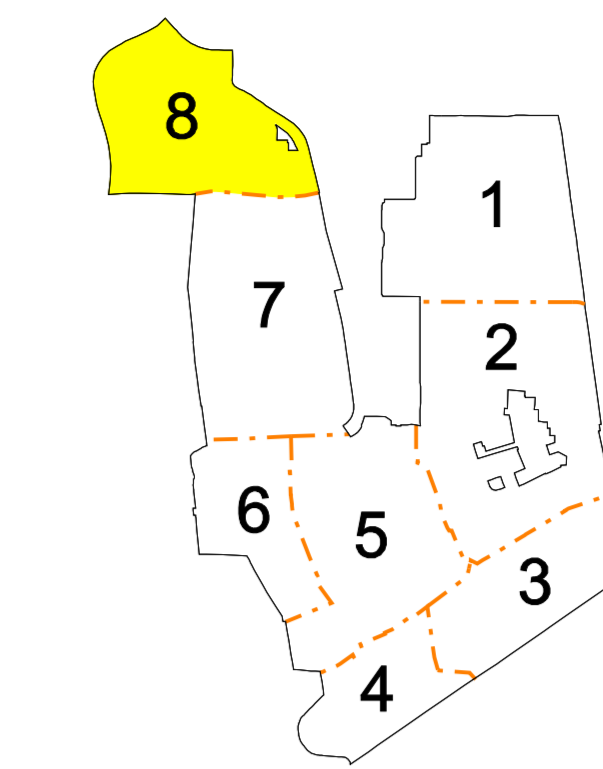
#### DUBBEL BESTEMMINGEN

- Art. 22 Aardgasleiding / transportleiding, met veiligheidsafstanden
- Art. 23 Waterleiding
- Art. 24 Waterkering

#### UIT TE WERKEN GEBIEDEN

- Art. 25 Uitwerkingsgebied 1
- Art. 26 Uitwerkingsgebied 2
- Art. 27 Uitwerkingsgebied 3
- Art. 28 Uitwerkingsgebied 4

concept voorontwerp bestemmingsplan  
**Schalkwijk**  
 deelkaart 8 Europawijk noord



LEGENDA

BASISKAART

- topografische gegevens en bestaande bebouwing
- kadastrale gegevens

AANDUIDINGEN

- plangrens
- deelgebiedsgrens
- bestemmingsgrens
- bouwgrens
- hoogtescheidingsgrens
- langzaamverkeersroute
- de rode contour
- overbouw / onderdoorgang
- brug
- ontsluiting parkeerplaats
- maximale goothoogte in meters
- maximale bouwhoogte in meters
- maximale goothoogte voor / achter in meters
- maximale bebouwingspercentage
- maximale goothoogte in meters
- maximale bebouwingspercentage
- maximale bouwhoogte in meters
- kiosk
- horeca
- detailhandel
- hoogteaccent

- W1 profiel:
- W2 profiel:
- W3 profiel:
- W4 profiel:

- Wijzigingsbevoegdheid
- Parkeervoorziening Sandenburg, Prattenburg, Engelenburg
- Molensteeple
- Archeologisch waardevol gebied

BESTEMMINGEN

- Art. 5 Woondoelinden
- Art. 6 Woondoelinden woonwagens
- Art. 7 Erf
- Art. 8 Tuin
- Art. 9 Maatschappelijke doeleinden
- Art. 10 Gemengde doeleinden (a,b,c,d)
- Art. 11 Kantoren
- Art. 12 Horecadoeleinden
- Art. 13 Nutsdoeleinden
- Art. 14 Bedrijfsdoeleinden, tankstation
- Art. 15 Verkeers- en verblijfsdoeleinden
- Art. 16 Bergingen/Autobox
- Art. 17 Recreatieve doeleinden, sportpark
- Art. 18 Water
- Art. 19 Groenvoorzieningen
- Art. 20 Water, Groenvoorzieningen
- Art. 21 Water, Verkeers- en verblijfsdoeleinden

DUBBEL BESTEMMINGEN

- Art. 22 Aardgasleiding / transportleiding, met veiligheidsstaten
- Art. 23 Waterleiding
- Art. 24 Waterkering

UIT TE WERKEN GEBIEDEN

- Art. 25 Uitwerkingsgebied 1
- Art. 26 Uitwerkingsgebied 2
- Art. 27 Uitwerkingsgebied 3
- Art. 28 Uitwerkingsgebied 4

