

# Nota van B&W

Portefeuille M. Divendal
Auteur C.M.C. Konijnenbelt
Telefoon 5113016
E-mail: ckonijnenbelt@haarlem.nl
CS/SB Reg.nr. CS/SB 2008/40489
Te kopiëren: A, B
B & W-vergadering van 18 maart 2008

## Onderwerp

grenscorrectie Haarlem-Velsen: herindelingsontwerp

## Bestuurlijke context

De colleges van Haarlem en Velsen stellen hun raden voor de grens tussen Haarlem en Velsen op drie punten te wijzigen. Het gaat om:

1. de Delftlaan. Deze weg ligt door het grillige verloop van de gemeentegrens nu in beide gemeenten, terwijl hij onderhouden wordt door Haarlems. Met de correctie komt hij helemaal in Haarlem te liggen.
2. de Vlietweg. Deze weg is in het verleden in samenwerking tussen Haarlem en Velsen aangelegd en wordt onderhouden door Velsen. Ook hier ligt de grens grillen langs en over de weg. Met de correctie komt hij helemaal op het grondgebied van Velsen te liggen.
3. Zijkanaal B. Van alle woonboten in het kanaal liggen er drie op Haarlems grondgebied. Door de grenscorrectie komen ze allemaal in de gemeente Velsen te liggen. Ten behoeve van calamiteitenbestrijding is eenduidigheid in de adressen noodzakelijk.

### Raadsparagraaf:

Grenscorrecties als deze kunnen op grond van de Wet Algemene regels herindeling worden geregeld bij gelijkkluidend besluit van de raden van de betrokken gemeenten. De raden dienen een herindelingsontwerp vast te stellen, dit gedurende 8 weken voor een ieder ter inzage te leggen en vervolgens de herindelingsregeling definitief vast te stellen. Hierna behoeft de herindelingsregeling de goedkeuring van gedeputeerde staten. Het is de bedoeling de herindeling in werking te laten treden per 1 januari 2009.

---

## B&W-besluit:

1. Het college besluit de raad voor te stellen het herindelingsontwerp vast te stellen voor correctie van de grens tussen Velsen en Haarlem, conform de gewaarmerkte kaarten van de gemeente Velsen, nummer GT 610 en GT 611;
2. De kosten van het besluit bedragen € 2.340 voor het maken van de kaarten en voor de diensten van het kadaster. Dit kan worden betaald uit het budget strategie (1034.4497.4351);
3. Na de raadsbesluiten wordt het ontwerp acht weken ter inzage gelegd en kan een ieder zijn zienswijze hierover indienen. De direct betrokken grondeigenaren en bewoners zullen per brief worden geïnformeerd;
4. Het raadsstuk wordt voorgelegd aan de gemeenteraad, nadat de commissie Bestuur hierover een advies heeft uitgebracht

<b>Onderwerp:</b> grenscorrectie Haarlem-Velsen: herindelingsontwerp
--

### **1 Inhoud van het voorstel**

De colleges van Haarlem en Velsen stellen voor de grens tussen beider gemeenten op drie punten aan te passen.

### **2 Aanleiding + fase van besluitvorming**

Het college van burgemeester en wethouders van Velsen en ons college stellen voor de grens tussen Haarlem en Velsen op drie plekken te wijzigen. De grenscorrectie bij de Delftlaan vindt plaats op verzoek van Haarlem, de correcties bij de Vlietweg en Zijkanaal B op verzoek van Velsen.

De Wet algemene regels herindeling (Arhi) bepaalt dat een betrekkelijk eenvoudige procedure tot grenscorrectie mogelijk is indien door de wijziging van de gemeentegrens naar verwachting het inwoneraantal van geen van de betrokken gemeenten met 10% of meer zal toe- of afnemen. Hieraan wordt in casu voldaan. De procedure houdt kortweg de volgende stappen in:

1. Beide raden stellen gezamenlijk een herindelingsontwerp vast (dat is wat u nu wordt voorgelegd) en sturen dit ter informatie aan gedeputeerde staten.
2. Het herindelingsontwerp wordt vervolgens acht weken ter inzage gelegd, zodat "een ieder" zijn zienswijze kan geven.
3. Daarna stellen de beide raden gezamenlijk de definitieve herindelingsregeling vast en sturen die ter goedkeuring naar gedeputeerde staten.

Het is zaak de gehele procedure (inclusief goedkeuring) uiterlijk december 2008 te hebben beëindigd, aangezien grenscorrecties slechts per 1 januari van enig jaar kunnen ingaan. Vertraging betekent dus meteen een heel jaar uitstel.

De raad van Velsen wordt deze maand een gelijkloidend besluit voorgelegd.

### **3 Samenvatting is leeswijzer t.b.v. commissie en/of raad**

De aanleidingen tot de voorgenomen grenscorrecties zijn praktisch van aard en gericht op het beter kunnen uitvoeren van publieke taken. Er is geen sprake van bestemmingswijzigingen.

De redenen voor de grenscorrecties:

- De Delftlaan: deze weg ligt door het grillige verloop van de gemeentegrens nu in beide gemeenten, terwijl hij onderhouden wordt door Haarlems. Met de correctie komt hij helemaal in Haarlem te liggen.
- De Vlietweg: deze weg is in het verleden in samenwerking tussen Haarlem en Velsen aangelegd en wordt onderhouden door Velsen. Ook hier ligt de grens grillen langs en over de weg. Met de correctie komt hij helemaal op het grondgebied van Velsen te liggen.
- Zijkanaal B: van alle woonboten in het kanaal liggen er drie op Haarlems grondgebied. Door de grenscorrectie komen ze allemaal in de gemeente

Velsen te liggen. Ten behoeve van calamiteitenbestrijding is eenduidigheid in de adressen noodzakelijk.

Zonder een expliciet raadsbesluit blijven in het naar Haarlem overgegangene gebied de gemeentelijke voorschriften van Velsen van kracht gedurende twee jaar na de datum van grenscorrectie (en vice versa in het gebied dat naar Velsen overgaat). De gemeentelijke voorschriften van Haarlem gelden dan die twee jaar dus niet in dit gebied (en vice versa in het gebied dat naar Velsen overgaat), althans zonder expliciet raadsbesluit. Eén en ander achten wij en ook het college van Velsen niet gewenst. Daarom stellen wij u voor te besluiten dat de Haarlemse regels direct zullen gelden.

Het voorgaande is overigens niet van toepassing op belastingverordeningen. Die houden bij grenscorrectie op te bestaan voor het overgegangene gebied; de belastingverordeningen van de nieuwe gemeente zijn direct van kracht. Het voorgaande is eveneens niet van toepassing op vóór de datum van grenscorrectie vastgestelde structuurplannen en onherroepelijk goedgekeurde bestemmingsplannen. Zij behouden hun rechtskracht totdat de raad van de nieuwe gemeente anders bepaalt.

#### **4 Financiële paragraaf**

Het besluit heeft geen financiële gevolgen van betekenis (alleen kosten voor het maken van de kaarten en kadasterkosten).

#### **5 Participatie / communicatie**

Er is informeel contact geweest met de direct betrokken grondeigenaren en bewoners. Nadat uw raad en de raad van Velsen dit ontwerp hebben vastgesteld, zal dit acht weken ter inzage liggen en kan iedereen hierover zijn zienswijze kenbaar maken. De reacties hierop worden verwerkt in de definitieve regeling.

#### **6 Planning**

- April 2008: de raden stellen het herindelingsontwerp vast
- Mei/juni 2008: het ontwerp ligt ter inzage
- Augustus/september 2008: de raden stellen de definitieve herindelingsregeling vast
- Oktober/november 2008: gedeputeerde staten keuren de herindelingsregeling goed
- 1 januari 2009: de herindelingsregeling treedt in werking, vanaf dit moment geldt de nieuwe grens.

Wij stellen de raad voor:

1. het herindelingsontwerp vast te stellen conform de gewaarmerkte kaarten van de gemeente Velsen, nummers GT 610 en GT 611;
2. te bepalen dat op het moment van het van kracht worden van deze grenscorrectie alle gemeentelijke voorschriften van Haarlem vervallen in het naar Velsen overgegangene gebied en alle gemeentelijke voorschriften van Velsen dan van toepassing worden, één en ander zoals bedoeld in de artikelen 28 en 30 van de Wet algemene regels herindeling en met uitzondering van de plannen, regelingen, voorschriften en besluiten bedoeld in artikel 34, lid 1, van die wet.

De secretaris

De burgemeester

## **Raadsbesluit**

De raad der gemeente Haarlem,

Gelezen het voorstel van het college van burgemeester en wethouders

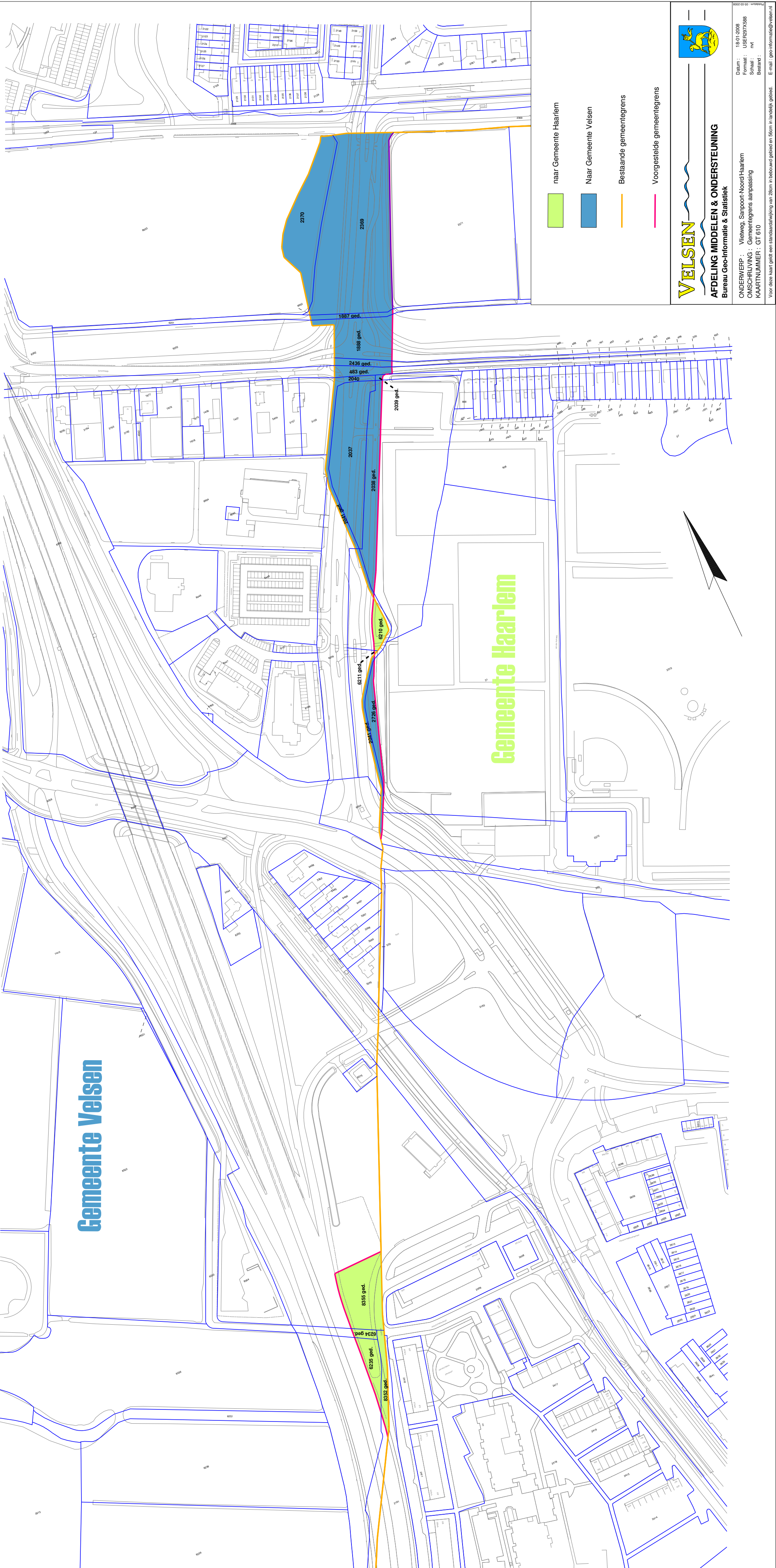
Besluit:

1. het herindelingsontwerp vast te stellen conform de gewaarmerkte kaarten van de gemeente Velsen, nummers GT 610 en GT 611;
2. te bepalen dat op het moment van het van kracht worden van deze grenscorrectie alle gemeentelijke voorschriften van Haarlem vervallen in het naar Velsen overgegangene gebied en alle gemeentelijke voorschriften van Velsen dan van toepassing worden, één en ander zoals bedoeld in de artikelen 28 en 30 van de Wet algemene regels herindeling en met uitzondering van de plannen, regelingen, voorschriften en besluiten bedoeld in artikel 34, lid 1, van die wet;
3. dat dit besluit wordt gepubliceerd in de Stadskrant.

Gedaan in de vergadering van .....

De griffier


De voorzitter



**Gemeente Velsen**

**Gemeente Haarlem**

- naar Gemeente Haarlem
- Naar Gemeente Velsen
- Bestaande gemeentegrens
- Voorgestelde gemeentegrens



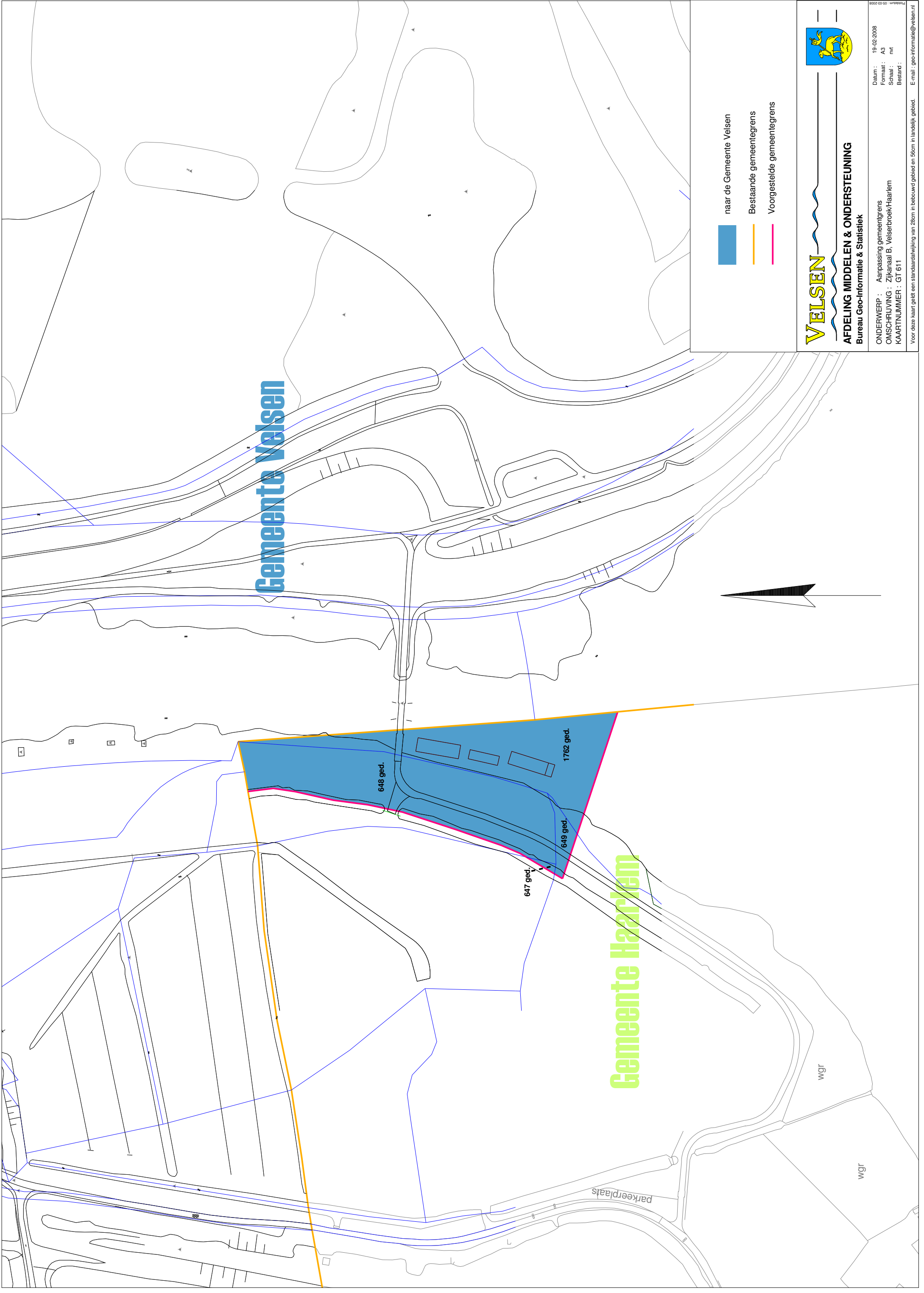
**VELSEN**

**AFDELING MIDDELEN & ONDERSTEUNING**  
Bureau Geo-informatie & Statistiek

Datum : 18-01-2008  
Formaat : USER207X588  
Schaal : nvt  
Bestand : nvt  
E-mail : geo-informatie@velsen.nl

ONDERWERP : Vlietweg, Sampoort-Noord/Haarlem  
OMSCHRIJVING : Gemeentegrens aanpassing  
KAARTNUMMER : GT 610  
Voor deze kaart geldt een standaardtolerantie van 28cm in bebouwd gebied en 56cm in landelijk gebied.





- naar de Gemeente Velsen
- Bestaande gemeentegrens
- Voorgestelde gemeentegrens



**AFDELING MIDDELEN & ONDERSTEUNING**  
Bureau Geo-Informatie & Statistiek

Datum : 19-02-2008  
 Formaat : A3  
 Schaal : nvt  
 Bestand :   
 ONDERWERP : Aanpassing gemeentegrens  
 OMSCHRIJVING : Zijkanaal B, Velsbroek/Haarlem  
 KAARTNUMMER : GT 611  
 Voor deze kaart geldt een standaardwijdte van 28cm in bebouwd gebied en 56cm in landelijk gebied. E-mail : geo-informatie@velsen.nl