

Oplegvel Raadsstuk

Portefeuille mr. B. B. Schneiders
Auteur Mevr. C.M.C. Konijnenbelt
Telefoon 5113064 E-mail: ckonijnenbelt@haarlem.nl
CS/SB Reg.nr. 2008/159545
GEEN bijlagen kopiëren
B & W-vergadering van 23 september 2008

Onderwerp

Grenscorrectie Haarlem-Velsen:

DOEL: Besluiten

De raad is op grond van de Wet Algemene regels herindelingen bevoegd te besluiten over grenscorrecties.

B&W

1. Het college stelt de raad voor de herindelingsregeling vast te stellen voor correctie van de grens tussen Velsen en Haarlem, conform de gewaarmerkte kaarten van de gemeente Velsen, nummer GT 610 en GT 611;
2. De kosten van het besluit bedragen € 2.340 voor het maken van de kaarten en voor de diensten van het kadaster. Dit kan worden betaald uit het budget strategie (1034.4497.4351);
3. Het voorstel van het college wordt voorgelegd aan de gemeenteraad, nadat de commissie Bestuur hierover een advies heeft uitgebracht.

Raad:

Besluit in te vullen door griffie	Moties en amendementen in te vullen door griffie	Raadsstuk in te vullen door griffie
<input type="checkbox"/> Conform	<input type="checkbox"/> Ja	Raadsstuknr
<input type="checkbox"/> Gewijzigd	<input type="checkbox"/> Nee	
<input type="checkbox"/> Aangehouden		Datum vergadering
<input type="checkbox"/> Afgevoerd		

RAADSSTUK

Onderwerp: Grenscorrectie Haarlem-Velsen:

Inleiding

Het college van burgemeester en wethouders van Velsen en ons college stellen voor de grens tussen Haarlem en Velsen op drie plekken te wijzigen. De grenscorrectie bij de Delftlaan vindt plaats op verzoek van Haarlem, de correcties bij de Vlietweg en Zijkanaal B op verzoek van Velsen.

De Wet algemene regels herindeling (Arhi) bepaalt dat een betrekkelijk eenvoudige procedure tot grenscorrectie mogelijk is indien door de wijziging van de gemeentegrens naar verwachting het inwoneraantal van geen van de betrokken gemeenten met 10% of meer zal toe- of afnemen. Hieraan wordt in casu voldaan.

De procedure houdt kortweg de volgende stappen in:

1. Beide raden stellen gezamenlijk een herindelingsontwerp vast (dat is wat u nu wordt voorgelegd) en sturen dit ter informatie aan gedeputeerde staten.
2. Het herindelingsontwerp wordt vervolgens acht weken ter inzage gelegd, zodat "een ieder" zijn zienswijze kan geven.
3. Daarna stellen de beide raden gezamenlijk de definitieve herindelingsregeling vast en sturen die ter goedkeuring naar gedeputeerde staten.

De beide raden hebben in april van dit jaar het herindelingsontwerp vastgesteld en dat heeft ter inzage gelegen. Met dit besluit stellen beide raden de herindelingsregeling definitief vast.

De raad van Velsen wordt deze maand een gelijkkluidend besluit voorgelegd.

Voorstel aan de raad

Het college stelt voor

1. de herindelingsregeling vast te stellen conform de gewaarmerkte kaarten van de gemeente Velsen, nummers GT 610 en GT 611;
2. te bepalen dat op het moment van het van kracht worden van deze grenscorrectie alle gemeentelijke voorschriften van Haarlem vervallen in het naar Velsen overgegangene gebied en alle gemeentelijke voorschriften van Velsen dan van toepassing worden, één en ander zoals bedoeld in de artikelen 28 en 30 van de Wet algemene regels herindeling en met uitzondering van de plannen, regelingen, voorschriften en besluiten bedoeld in artikel 34, lid 1, van die wet;
3. dat dit besluit wordt gepubliceerd in de Stadskrant.

Beoogd resultaat

Na de grenscorrectie loopt de grens tussen Haarlem en Velsen logisch, gezien vanuit het beheer van de Vlietweg en de Delftlaan. Door de correctie bij het Zijkanaal B wordt calamiteitenbestrijding hier eenvoudiger en ontstaat eenduidigheid in de adressen van de woonboten ter plekke.

Argumenten en kanttekeningen

Grenscorrectie om praktische redenen

De aanleidingen tot de voorgenomen grenscorrecties zijn praktisch van aard en gericht op het beter kunnen uitvoeren van publieke taken. Er is geen sprake van bestemmingswijzigingen.

- De Delftlaan: deze weg ligt door het grillige verloop van de gemeentegrens nu in beide gemeenten, terwijl hij onderhouden wordt door Haarlems. Met de correctie komt hij helemaal in Haarlem te liggen.
- De Vlietweg: deze weg is in het verleden in samenwerking tussen Haarlem en Velsen aangelegd en wordt onderhouden door Velsen. Ook hier ligt de grens grillen langs en over de weg. Met de correctie komt hij helemaal op het grondgebied van Velsen te liggen.
- Zijkanaal B: van alle woonboten in het kanaal liggen er drie op Haarlems grondgebied. Door de grenscorrectie komen ze allemaal in de gemeente Velsen te liggen. Ten behoeve van calamiteitenbestrijding is eenduidigheid in de adressen noodzakelijk.

Geen zienswijzen ingediend

Het herindelingsontwerp is door beide gemeenten gepubliceerd en toegestuurd aan de direct belanghebbenden. Iedereen mocht hierover zijn zienswijze indienen. Niemand heeft van deze mogelijkheid gebruik gemaakt.

Elke gemeente haar eigen regels

Zonder een expliciet raadsbesluit blijven in het naar Haarlem overgegangene gebied de gemeentelijke voorschriften van Velsen van kracht gedurende twee jaar na de datum van grenscorrectie (en vice versa in het gebied dat naar Velsen overgaat). De gemeentelijke voorschriften van Haarlem gelden dan die twee jaar dus niet in dit gebied (en vice versa in het gebied dat naar Velsen overgaat), althans zonder expliciet raadsbesluit. Eén en ander achten wij en ook het college van Velsen niet gewenst. Daarom stellen wij u voor te besluiten dat de Haarlemse regels direct zullen gelden.

Het voorgaande is overigens niet van toepassing op belastingverordeningen. Die houden bij grenscorrectie op te bestaan voor het overgegangene gebied; de belastingverordeningen van de nieuwe gemeente zijn direct van kracht. Het voorgaande is eveneens niet van toepassing op vóór de datum van grenscorrectie vastgestelde structuurplannen en onherroepelijk goedgekeurde bestemmingsplannen. Zij behouden hun rechtskracht totdat de raad van de nieuwe gemeente anders bepaalt.

Uitvoering

Nadat beide gemeenteraden de herindelingsregeling hebben vastgesteld, sturen zij die aan Gedeputeerde Staten ter goedkeuring. Als Gedeputeerde Staten de herindelingsregeling hebben goedgekeurd, delen zij dit mee aan de minister. De nieuwe gemeentegrens zal dan van kracht zijn met ingang van 1 januari 2009.

Bijlagen

Geen.

Raadsbesluit

De raad der gemeente Haarlem,

gelezen het voorstel van het college van burgemeester en wethouders

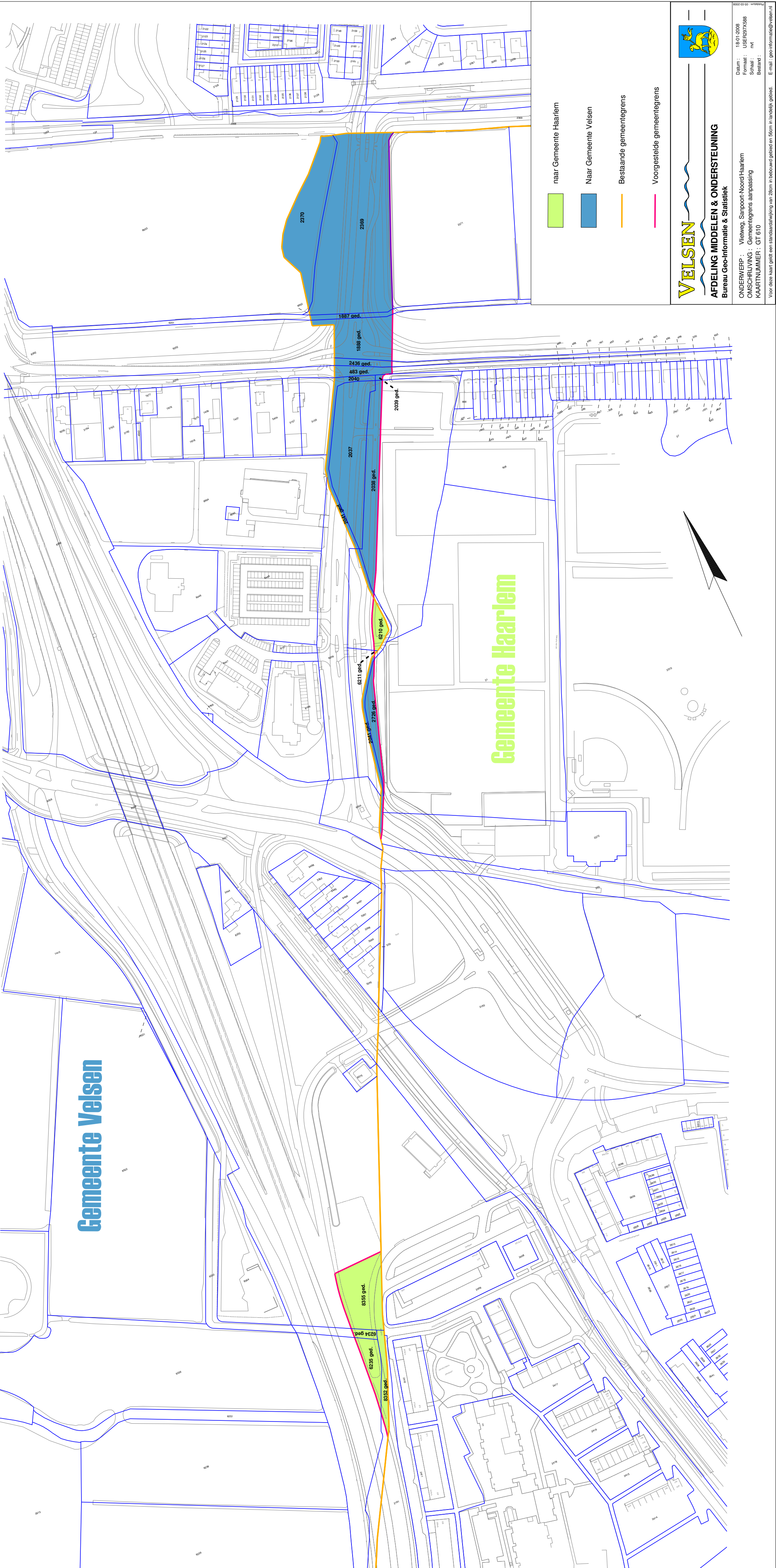
besluit:

1. de herindelingsregeling vast te stellen conform de gewaarmerkte kaarten van de gemeente Velsen, nummers GT 610 en GT 611;
2. te bepalen dat op het moment van het van kracht worden van deze grenscorrectie alle gemeentelijke voorschriften van Haarlem vervallen in het naar Velsen overgegangene gebied en alle gemeentelijke voorschriften van Velsen dan van toepassing worden, één en ander zoals bedoeld in de artikelen 28 en 30 van de Wet algemene regels herindeling en met uitzondering van de plannen, regelingen, voorschriften en besluiten bedoeld in artikel 34, lid 1, van die wet;
3. dat dit besluit wordt gepubliceerd in de Stadskrant.

Gedaan in de vergadering van (in te vullen door de griffie)

De griffier


De voorzitter



Gemeente Velsen

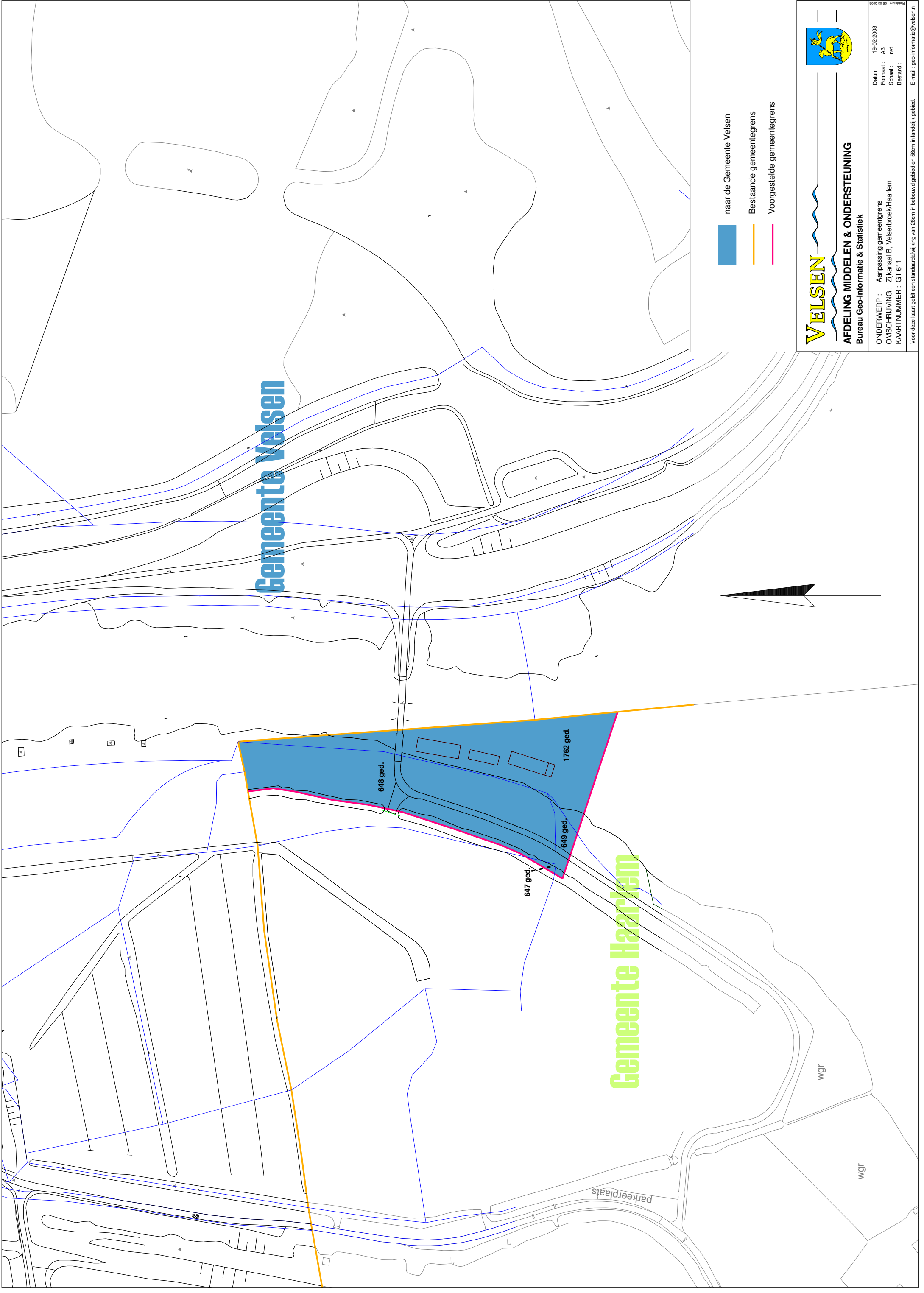
Gemeente Haarlem

- naar Gemeente Haarlem
- Naar Gemeente Velsen
- Bestaande gemeentegrens
- Voorgestelde gemeentegrens



VELSEN
AFDELING MIDDELEN & ONDERSTEUNING
 Bureau Geo-informatie & Statistiek

Datum : 18-01-2008
 Formaat : USER207X588
 Schaal : nvt
 Bestand : nvt
 E-mail : geo-informatie@velsen.nl
 ONDERWERP : Vlietweg, Sampoort-Noord/Haarlem
 OMSCHRIJVING : Gemeentegrens aanpassing
 KAARTNUMMER : GT 610
 Voor deze kaart geldt een standaardtolerantie van 28cm in bebouwd gebied en 56cm in landelijk gebied.



Gemeente Velsen

Gemeente Haarlem

- naar de Gemeente Velsen
- Bestaande gemeentegrens
- Voorgestelde gemeentegrens



AFDELING MIDDELEN & ONDERSTEUNING
Bureau Geo-Informatie & Statistiek

Datum : 19-02-2008
 Formaat : A3
 Schaal : nvt
 Bestand :
 ONDERWERP : Aanpassing gemeentegrens
 OMSCHRIJVING : Zijkanaal B, Velsbroek/Haarlem
 KAARTNUMMER : GT 611
 Voor deze kaart geldt een standaardwijdte van 28cm in bebouwd gebied en 56cm in landelijk gebied. E-mail : geo-informatie@velsen.nl