

Oplegvel Collegebesluit

Portefeuille R. van Doorn
Auteur Dhr. M.M.M. Antonisse
Telefoon 5115296 E-mail: mantonisse@haarlem.nl
VVH/OV Reg.nr. 2011/77537
Te kopiëren: Inrichtingsplan horecaterrassen Hortusplein
B & W-vergadering van 31 mei 2011

Onderwerp

Inrichtingsplan horecaterrassen Hortusplein

DOEL: Besluiten

Op grond van artikel 43, lid 5 en 6 van de Algemene Plaatselijke Verordening is het college bevoegd categorieën terrassen aan te wijzen waarvoor de meldingsplicht geldt. Meldingsplicht geldt oa voor terrassen waar een inrichtingsplan van kracht is.

Dit besluit past bij de doelstelling van lastenverlichting en deregulering zoals besloten is in de B&W vergadering van 16/02/10.

B&W

1. Het college besluit het inrichtingsplan voor de terrassen op het Hortusplein vast te stellen (zie bijlage 1).
2. Het besluit heeft geen financiële consequenties
3. De rondom dit plein gevestigde ondernemers en ontwikkelaar MAB worden na vaststelling van dit besluit geïnformeerd.
4. Het besluit van het college wordt ter informatie gestuurd aan de commissie Beheer

Collegebesluit

Onderwerp: Inrichtingsplan horecaterrassen Hortusplein

Reg. Nummer: 2011/77537

1. Inleiding

Om de beschikbare ruimte op het Hortusplein optimaal in te richten is een inrichtingsplan voor terrassen ontworpen. Op grond van artikel 43, lid 5 en 6 van de Algemene Plaatselijke Verordening is het college bevoegd categorieën terrassen aan te wijzen waarvoor de meldingsplicht geldt. In de beleidsregels 2011 voor Horecaterrassen is opgenomen dat voor terrassen op een plein waarvoor een inrichtingsplan is opgesteld de meldingsplicht geldt. Voor het Hortusplein is door de ontwikkelaar MAB een inrichtingsplan opgesteld als onderdeel van hun opdracht voor het integraal ontwerpen en realiseren van het project Raaks. Dit plan is door de gemeente overgenomen.

Naast een optimaal gebruik van de ruimte biedt het inrichtingsplan ook de mogelijkheid voor de ondernemers om hun terras te melden in plaats van een vergunningaanvraag te doen. Het inrichtingsplan kent twee varianten, namelijk een indeling met vier- en een indeling met vijf terrasvlakken. Afhankelijk van de bezetting van de bedrijfspanden is de variant met 4 respectievelijk 5 terrasvlakken van toepassing.

Het inrichtingsplan heeft tot doel een evenwicht te creëren tussen de voetgangersfuncties en terrassen. De in- en uitgang voor voetgangers van de parkeergarage Raaks is namelijk aan dit plein gelegen. Verder moet bij het plaatsen van terrassen rekening worden gehouden met de noodzakelijke doorgangsruiimte voor hulpdiensten.

2. Besluitpunten college

1. Het college besluit het inrichtingsplan voor de terrassen op het Hortusplein vast te stellen (zie bijlage 1).
2. Het besluit heeft geen financiële consequenties.
3. De rondom dit plein gevestigde ondernemers en ontwikkelaar MAB worden na vaststelling van dit besluit geïnformeerd.
4. Het besluit van het college wordt ter informatie gestuurd aan de commissie Beheer.

3. Beoogd resultaat

Een optimaal gebruik van de ruimte op het Hortusplein als voetgangersgebied in combinatie met de entree van de parkeergarage en de inrichting met terrassen. Tevens een lastenverlichting doordat ondernemers alleen hun terras hoeven te melden.

4. Argumenten

1.1 *Een inrichtingsplan is een noodzaak bij pleinen met meerdere horecagelegenheden.*

Wanneer aan een plein meerdere horecagelegenheden zijn gesitueerd moet van te voren nagedacht worden over hoe de ruimte verdeeld moet worden voor de terrassen. Naast een eerlijke verdeling van de ruimte voor de horeca worden de eisen van de hulpdiensten meegenomen in een inrichtingsplan

(zie bijlage 2). Dergelijke complexe eisen laten zich niet reguleren met een vergunningenstelsel maar moeten geregeld worden in een inrichtingsplan.

1.2 *Een inrichtingsplan maakt lastenverlichting mogelijk.*

Met behulp van dit inrichtingsplan hoeft de ondernemer aan het Hortusplein geen terrasvergunning aan te vragen. De ondernemer moet zich alleen bij de gemeente melden en zich houden aan algemene regels. Deze regels staan genoemd in de nota “Beleidsregels 2011 Horecaterrassen.”

1.3 *Het inrichtingsplan “Hortusplein” is gemaakt in overleg met betrokken ondernemers.*

Het inrichtingsplan is in overleg met de ondernemers rond het Hortusplein opgesteld. De huidige ondernemers zijn akkoord met het bij deze nota gevoegde inrichtingsplan.

5. Kanttekeningen

1.1 *Het inrichtingsplan “Hortusplein” is niet besproken met toekomstig bewoners van het Hortusplein.*

Bij participatie- en inspraaktrajecten worden bewoners/omwonenden in principe altijd gevraagd inspraak te leveren. Het Hortusplein zelf kent op dit moment echter nog geen bewoners.

Daarbij is het inrichtingsplan in beperkte mate bepalend of er overlast ontstaat maar eerder de manier waarop de ondernemer het terras exploiteert. De algemene regels voor het houden van terrassen geven voldoende basis om klachten te kunnen voorkomen en eventueel te handhaven op overlast.

6. Uitvoering

Het inrichtingsplan is een besluit van algemene strekking volgens artikel 4:81 van de Algemene Wet bestuursrecht (Awb) en wordt conform artikel 4:83 (Awb) bekend gemaakt door publicatie.

Na publicatie van het inrichtingsplan kunnen de ondernemers van het Hortusplein het terras melden via het digitaal loket. De ondernemers moeten zich houden aan de algemene regels en het inrichtingsplan. Tevens zal het aantal vierkante meters terras worden meegenomen in de precario aanslag.

Nadat de melding is verricht kunnen de horecaondernemers direct hun terrassen plaatsen waarmee nog deze maand het plein van conform het plan zal worden ingericht.

7. Bijlagen

1. Inrichtingsplan “Hortusplein”
2. Advies Brandweer Kennemerland

Het college van burgemeester en wethouders

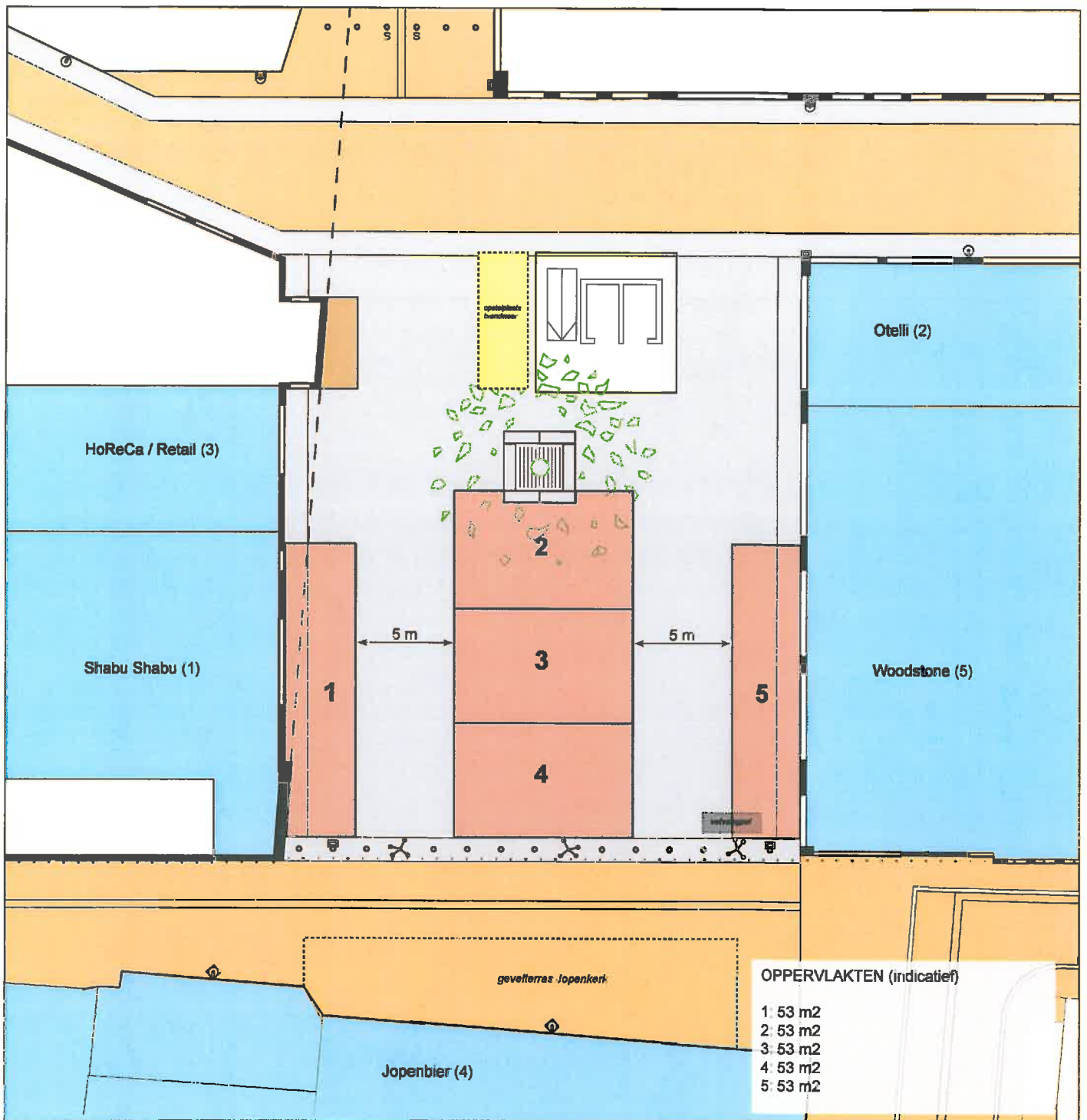
de secretaris

de burgemeester

RAAKSPLEIN VOORSTEL INRICHTING

11 mei 2011

Indeling met vijf terrasvlakken



LEGENDA

 Boom (soort: Gleditsia triacanthos)

 Terrassen

 Opstelplaats brandweerauto

 Vetvangput (3x1 meter)

 Sleutelpaal

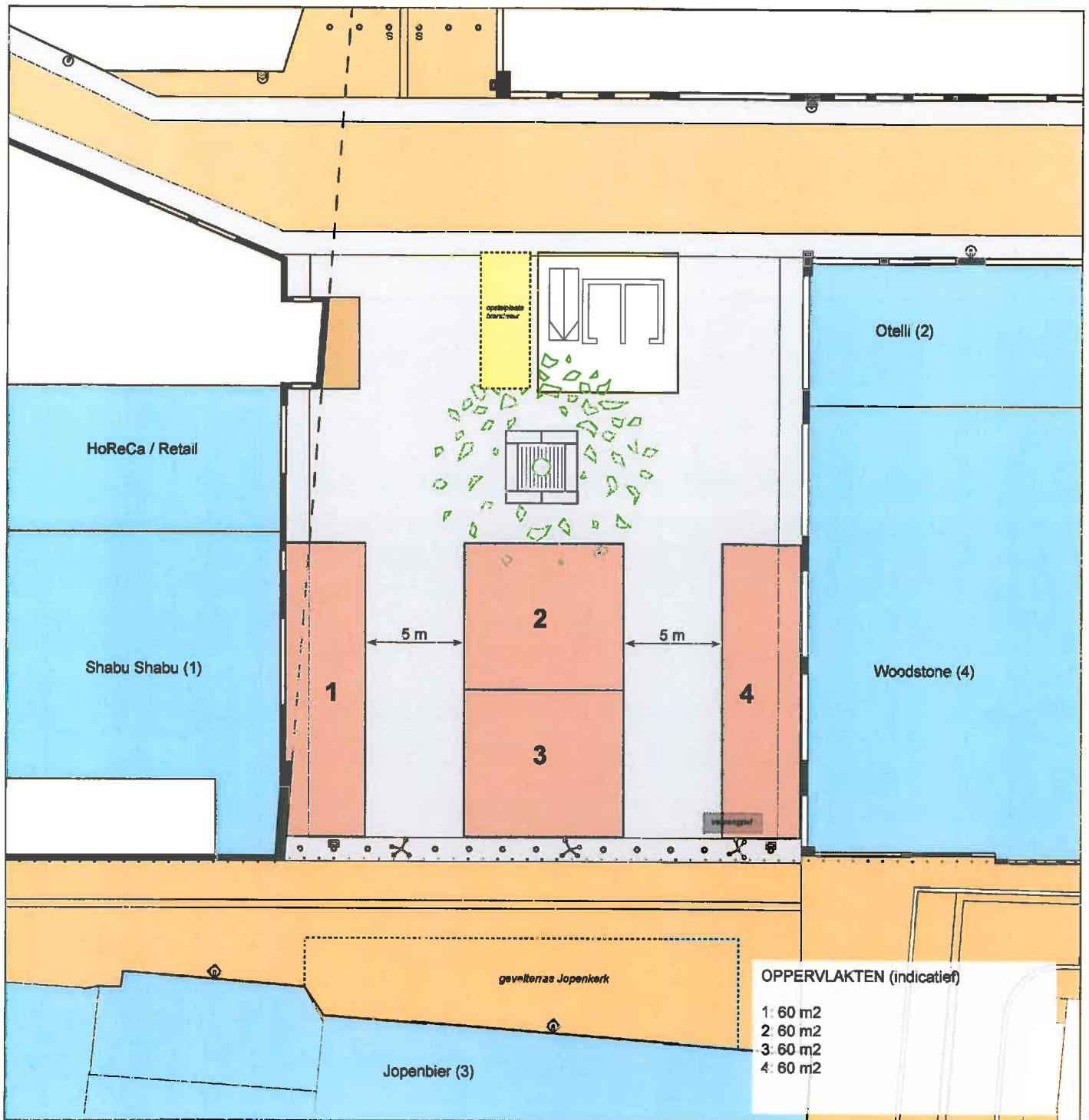


SCHAAL 1: 200 (A3)

RAAKSPLEIN VOORSTEL INRICHTING

11 mei 2011

Indeling met vier terrasvlakken



LEGENDA

 Boom (soort: *Gleditsia triacanthos*)

 Terrassen

 Opstelplaats brandweerauto

 Vetvangput (3x1 meter)

 Sleutelpaal



SCHAAL 1: 200 (A3)

Advies bereikbaarheid bij herinrichting

Inleiding :

Dit document heeft als doel de gemeente en/of uitvoerders te adviseren omtrent de te treffen maatregelen bij herinrichting van een gebied of straat. De maatregelen worden onderverdeeld in maatregelen ten behoeve van:

- Bereikbaarheid
- Bluswatervoorzieningen.

Dit advies is opgesteld door de afdeling Preparatie en Nazorg en komt indien noodzakelijk tot stand in overleg met de Politie Kennemerland en Ambulancedienst Kennemerland.

Project : Gratleplein te Haarlem

Advies:

Afdeling P&N van Brandweer Kennemerland adviseert op basis van de gesprekken:

- Positief**
 Negatief

Aan de gemeente Haarlem om de toestemming te verlenen voor de aanleg van de bluswatervoorzieningen conform de ontwerpen van het drinkwaterbedrijf, met inachtneming van onderstaande voorwaarden.

Voorwaarden:

Onderstaande voorwaarden worden door de Brandweer Kennemerland aan de gemeente geadviseerd voor het verlenen van de toestemming van het project. Deze voorwaarden zijn in de de voorbereidingsfase besproken en vormen voor de Brandweer Kennemerland randvoorwaarden voor het borgen van bluswatervoorziening en de bereikbaarheid daarvan van de hulpdiensten tijdens de uitvoering van dit project.

Bereikbaarheid:

1. Ten behoeve van de hulpverlening dient er een vrije doorgaande route aanwezig te zijn van 3,5 meter breedte en een hoogte van 4,2 meter.
2. De weg moet geschikt zijn voor minimale belasting van 10 ton aslast.
3. Indien sleutelpalen worden toegepast moeten die uitgerust worden volgens de standaard van de gemeente Haarlem. Dit betekent met de standaard sleutels te openen zijn voor de hulpdiensten.
4. In het ontwerp dient rekening te worden gehouden met de plaatsing van obstakels (bijvoorbeeld bomen, afsluitpalen, verkeerborden, fietsenstallingen, verlichting etc) zodat deze ook voldoen aan de criteria van punt 1.
5. Met opstelplaatsen voor brandweervoertuigen dient te allen tijde rekening te worden gehouden.
6. Aanvullende verkeersmaatregelen kunnen noodzakelijk zijn om de bereikbaarheid te borgen voor de hulpdiensten.

Bluswatervoorzieningen:

1. Indien locatie van brandkranen gewijzigd dient te worden, kan dit alleen gebeuren na goedkeuring van de brandweer.
2. Brandkranen dienen te allen tijde vrij en bereikbaar te blijven voor de brandweer. (bijvoorbeeld niet in parkeerplaatsen).
3. Brandkranen dienen inzetgereed opgeleverd te worden. Dat betekent dat de straatpot juist gecentreerd dient te worden boven de aansluiting en spindel. En de brandkraan levert water.
4. Opstelplaatsen ten aanzien van bluswatervoorzieningen dienen te allen tijde bereikbaar te blijven of er dient een gelijkwaardige oplossing voor gevonden te worden.

Toelichting op advies:

De aanrijroute naar de opstelplaats bij trappenhuis TR-01 (bij het voedingspunt van droge blusleiding) op het Gratieplein was in verband met de herinrichting van het gebied altijd via de Zuiderstraat dan wel Gedempte Voldersgracht. In de definitieve situatie is in verband met de terrassen op het plein wenselijk dat de opstelplaats vanaf de Raaks via de Jacobstraat wordt bereikt. Dit is mogelijk mits er twee sleutelpalen worden geplaatst op de kruising Jacobstraat en de Drossestraat. Ook moet daarbij maatregelen genomen worden ter voorkoming van belemmering van (foutief) geparkeerde voertuigen. En het laden en lossen van voertuigen in de Jacobstraat. Daarnaast moet een opstelplaats gecreëerd worden die te allen tijde vrij is voor het opstellen van een brandweervoertuig.

Voor deze opstelplaats geldt dat de droge blusleiding wordt gevoed vanaf de ondergrondse brandkraan op de hoek Gedempte Voldersgracht en de Zuiderstraat. Hierdoor zal het voorkomen dat men een slangleiding moet aanleggen over het Gratieplein. Dan hoeft het brandweervoertuig niet op het plein op te stellen. Het is wel wenselijk dat het Gratieplein en Drossestraat bereikbaar zijn voor hulpverleningsvoertuigen vanaf de Zuiderstraat. Hier moet dan ook sleutelpalen toegepast worden zodat voor de incidentbestrijding dit geen beperkingen oplevert.

Datum Advies : 17-05-2011

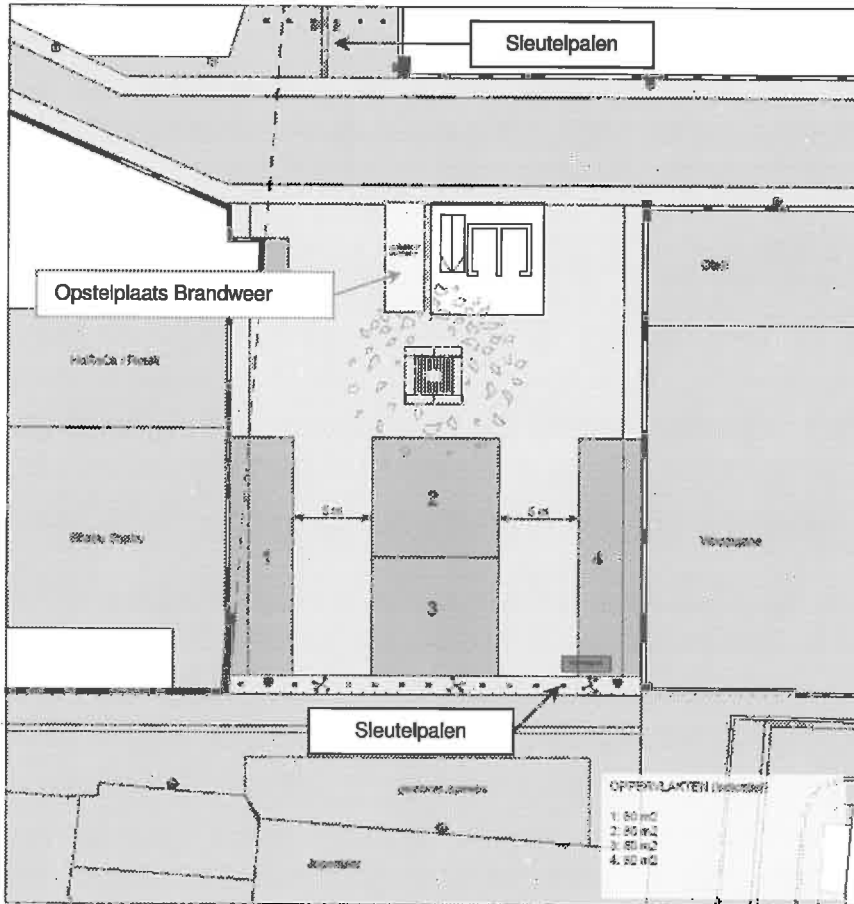
Status Advies : Definitief
 Concept

Roland Joustra
Regiomedewerker Planvorming en Procedures
Brandweer Kennemerland




Bijlage 1: Situatieschets



RAAKSPLEIN VOORSTEL INRICHTING
9 mei 2017

Indeling met vier terrasvlakken



LEGENDA

-  Boom (soort: *Gleditsia triacanthos*)
-  Terrassen
-  Opstelplaats brandweerauto

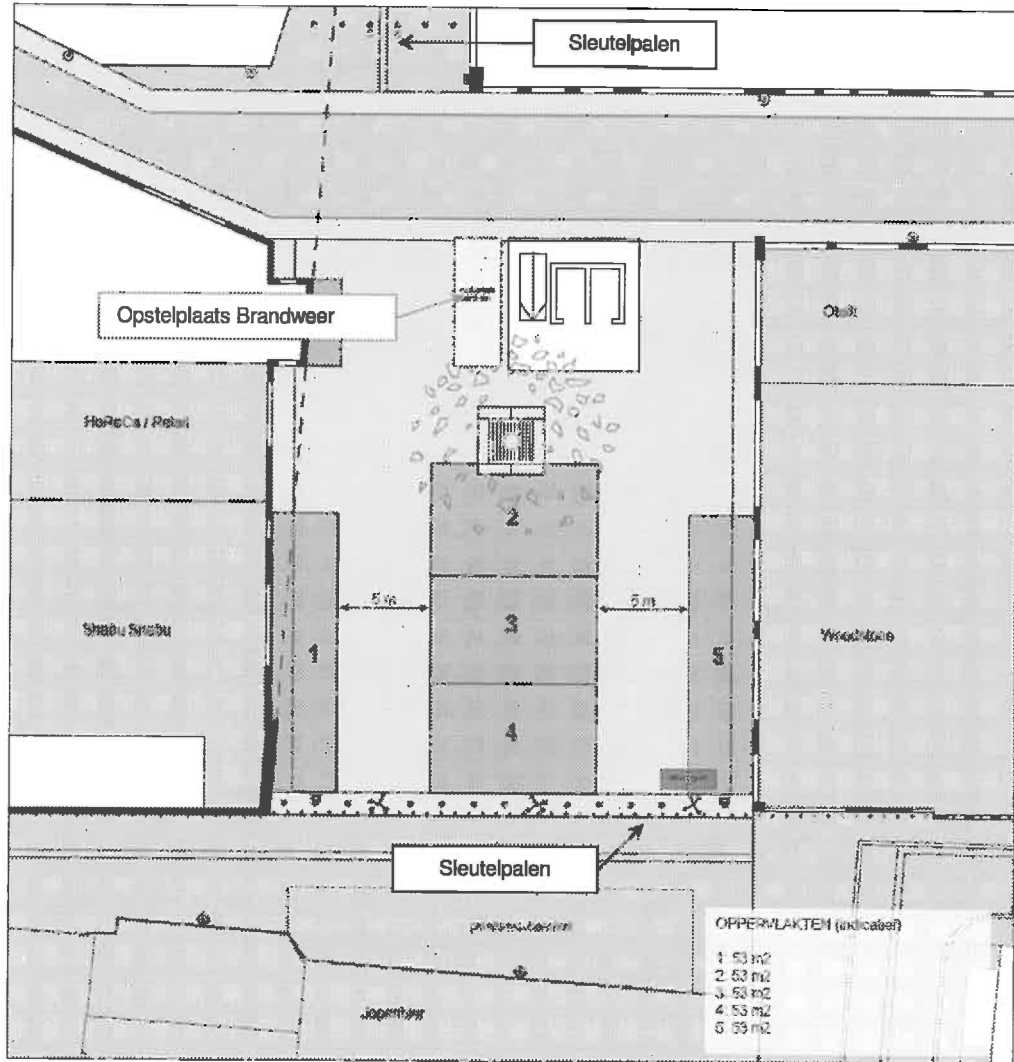
-  Vetvangput (3x1 meter)
-  Sleutelpaal

 SCHAAAL 1: 200 (A3)






MAB Development NL | Studio MAB | 9 mei 2017

RAAKSPLEIN VOORSTEL INRICHTING
9 mei 2011

Indeling met vijf terrasvlakken



LEGENDA

-  Boom (soort: Gleditsia triacanthos)
-  Terrassen
-  Opstelplaats brandweerauto
-  Vervangput (3x1 meter)
-  Sleutelpaal

 SCHAAL 1: 200 (A3)

MAB Development NL | Studio MAB | 9 mei 2011