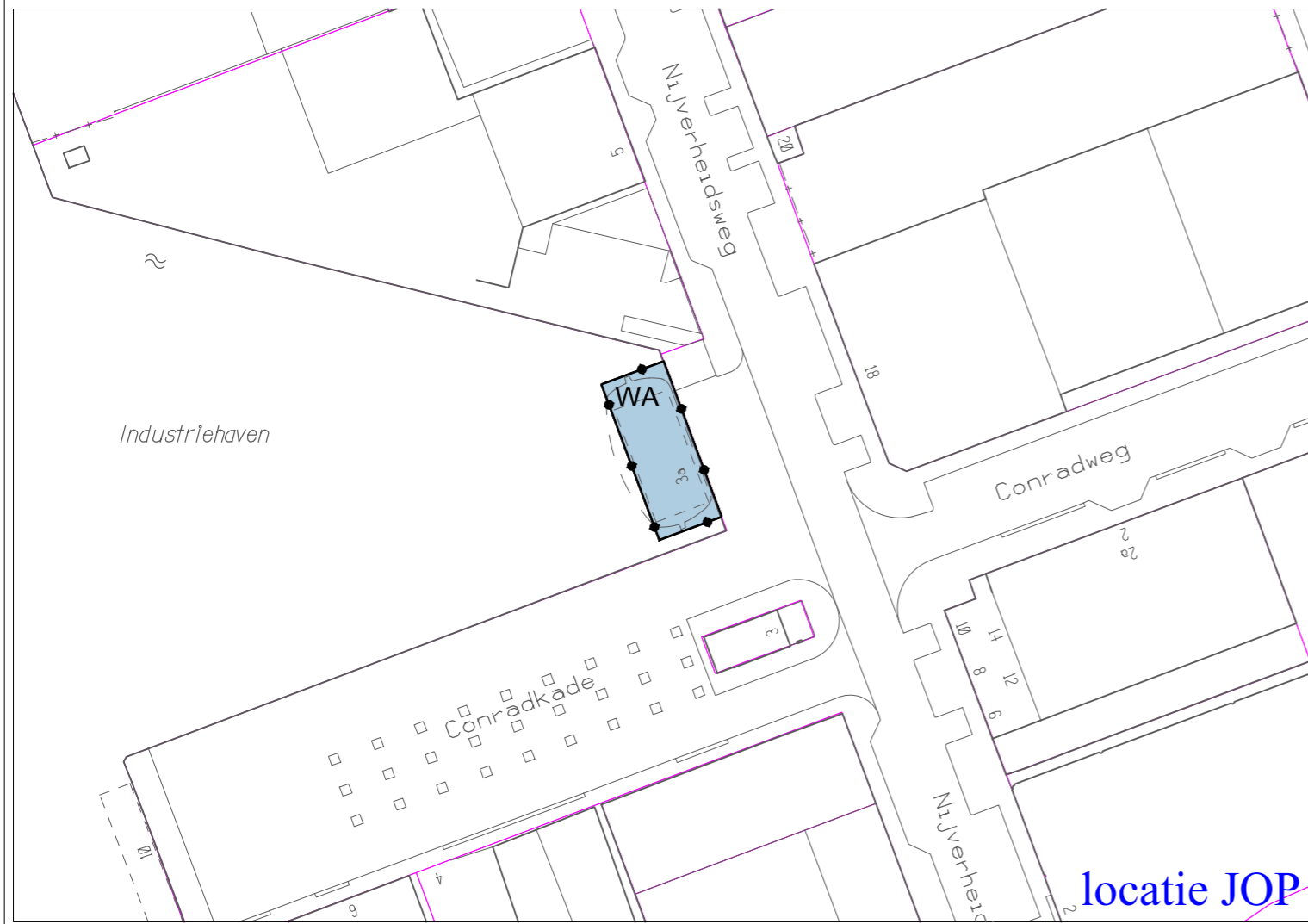
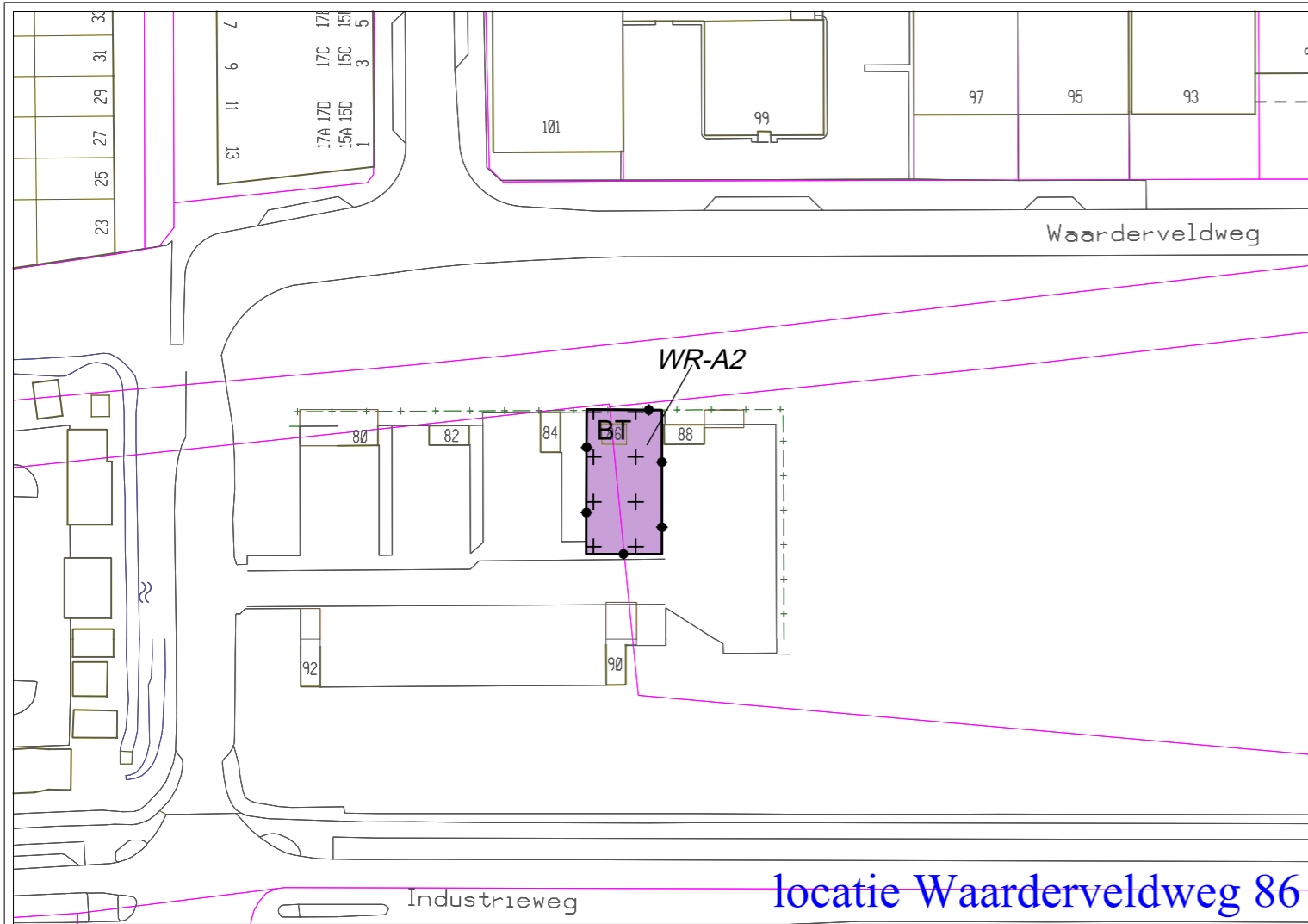
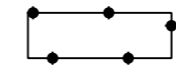


Wijzigingsplan: Waarderveldweg 86 / JOP



Plangebied



Plangebiedgrens


Bestemmingen

Art. 00



Bedrijventerrein

Art. 00



Water

Dubbelbestemmingen

Art. 00



Waarde - Archeologie 2

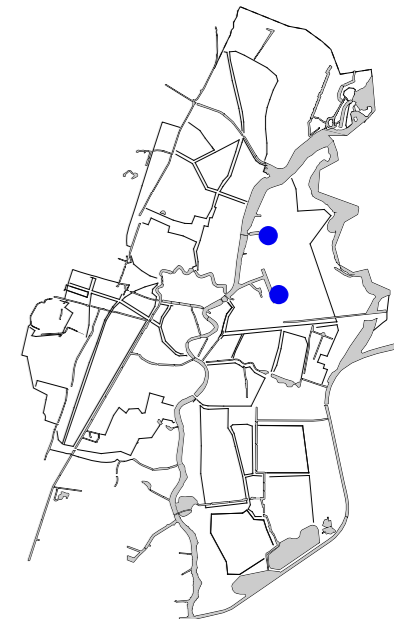
Topografie



topografische ondergrond



kadastrale ondergrond



ligging van het plangebied binnen de gemeente Haarlem



RUIMTELIJK BELEID

Wijzigingsplan :

Waarderveldweg 86 / JOP

planfase : ontwerp besluitdatum : besluitnummer :

datum :	11-04-2014	projectleider :	Z.K.	IMRO-idn :	NL.IMRO.0392.WP3120002-on01
schaal :	1 : 1000	getekend :	M.H.	gecontroleerd :	
formaat :	A2	gecontroleerd :	R.K.		
IMRO-norm :	2012				

