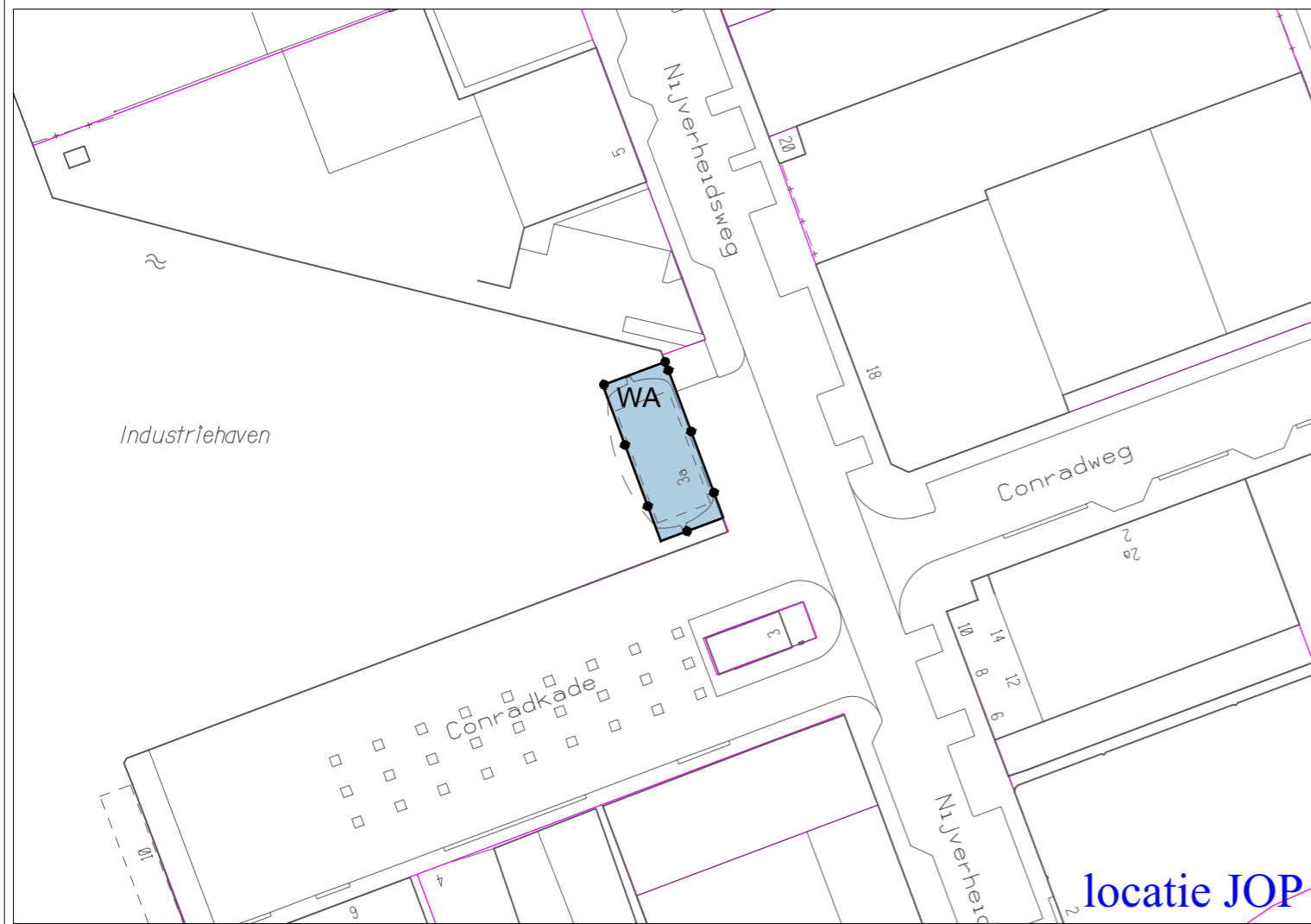
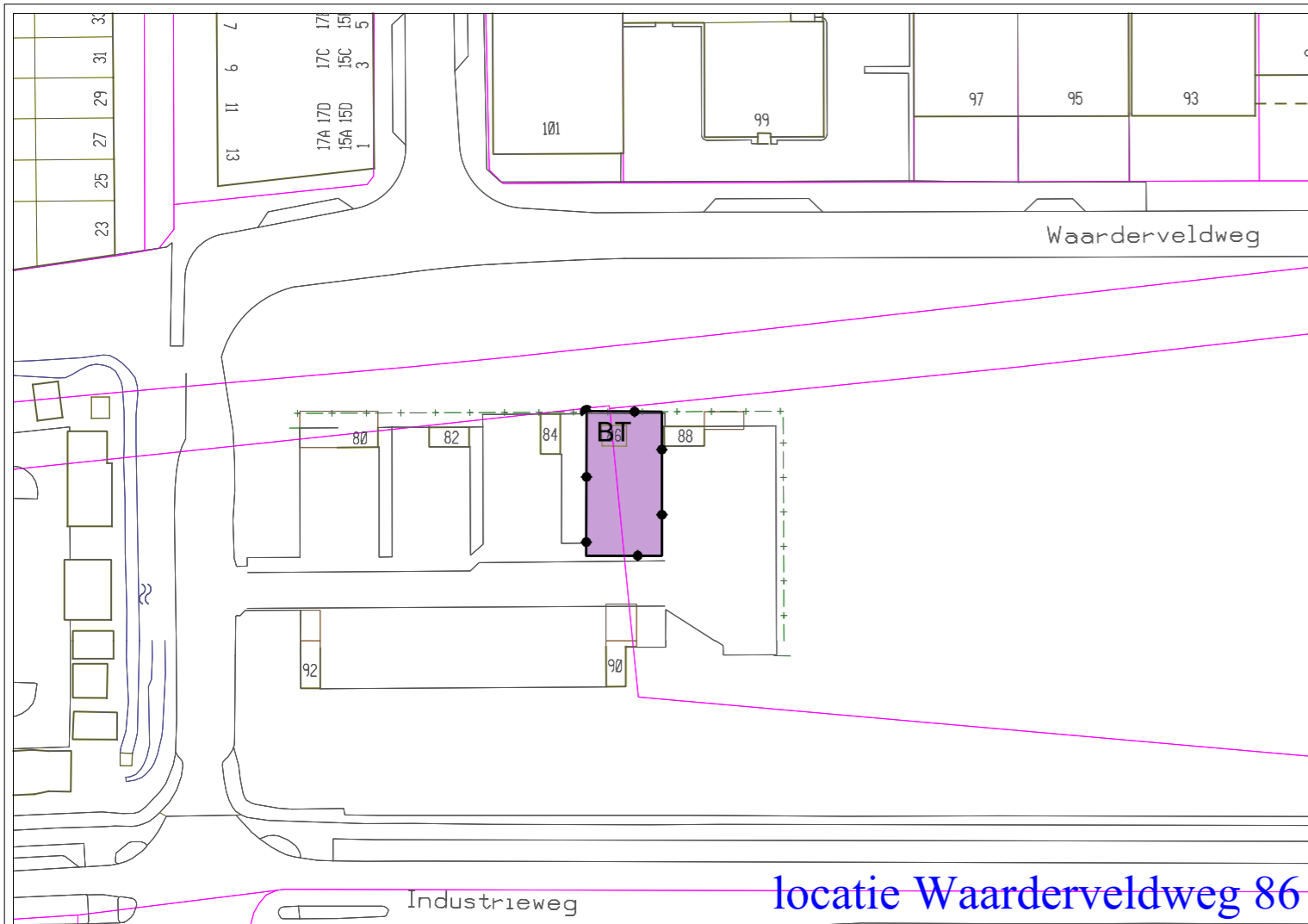



Wijzigingsplan: Waarderveldweg 86 / JOP



Plangebied



Plangebiedgrens

Bestemmingen

Art. 02



Bedrijventerrein

Art. 03



Water

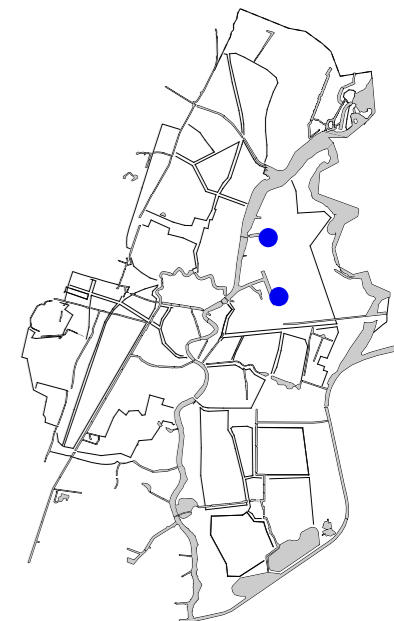
Topografie



topografische ondergrond



kadastrale ondergrond



ligging van het plangebied binnen de gemeente Haarlem



RUIMTELIJK BELEID

Wijzigingsplan :

Waarderveldweg 86 / JOP

planfase : vastgesteld besluitdatum : n.n.b. besluitnummer :

datum : 29-04-2015

projectleider :

IMRO-idn :

schaal : 1 : 1000

Z.K.

NL.IMRO.0392.WP3120002-va01

formaat : A3

getekend :

gecontroleerd :

IMRO-norm : 2012

M.H.

R.K.



Haarlem