

Plangebiedgrens

Bestemmingen

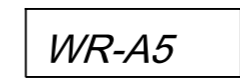
Art. 03



Sport

Dubbelbestemmingen

Art. 04



Waarde - Archeologie 5

Bouwvlak



bouwvlak

Maatvoeringaanduidingen

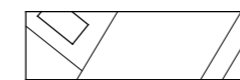


maatvoeringsvlak




maximum bouwhoogte (m)

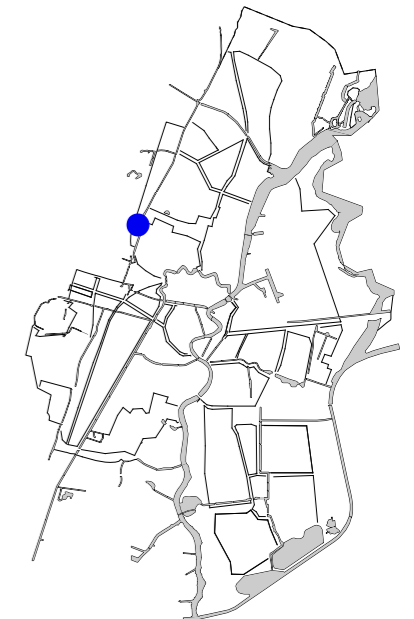
Topografie



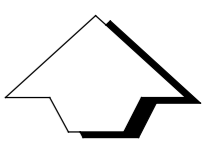
topografische ondergrond



kadastrale ondergrond



ligging van het plangebied binnen de gemeente Haarlem



RUIMTELIJK BELEID

Wijzigingsplan :
Badmintonhal Duinwijk



planfase :	ontwerp	besluitdatum :	besluitnummer :
------------	---------	----------------	-----------------

datum :	18-05-2015	projectleider :	M.K.	IMRO-idn : NL.IMRO.0392.WP6120003-on01
schaal :	1 : 500	getekend :	M.H.	
formaat :	A3	gecontroleerd :	M.H.	
IMRO-norm :	2012			