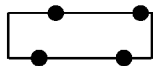


ligging van het plangebied binnen de gemeente Haarlem

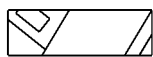


Besluitgebied 59 appartementen met parkeerplaatsen aan de Pim Mulierlaan




Besluitvlak omgevingsvergunning

Topografie



topografische ondergrond



kadastrale ondergrond



RUIMTELIJK BELEID

Omgevingsvergunning :

59 appartementen met parkeerplaatsen aan de Pim Mulierlaan



Haarlem

planfase :	ontwerp	besluitdatum :	besluitnummer :
------------	---------	----------------	-----------------

datum :	18-07-2016	jurist afd. VVH:	
schaal :	1 : 1000		J.H.
formaat :	A4	getekend :	gecontroleerd :
IMRO-norm :	2012	M.H.	E.L.

IMRO-idn :	NL.IMRO.0392.OV6120005-on01
------------	-----------------------------