



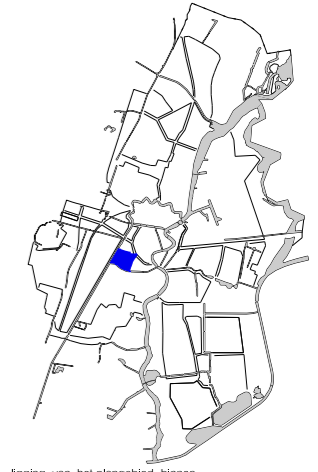


-  Besluitgebied beheersverordening Vijfhoek
-  Besluitvlak beheersverordening
- Topografie**
-  topografische ondergrond
-  kadastrale ondergrond



ligging van het plangebied binnen de gemeente Haarlem



## RUIMTELIJK BELEID

Beheersverordening :  
**Vijfhoek**

planfase : vastgesteld	besluitdatum :	besluitnummer :	
datum : 14-11-2016	projectleider :	IMRO-idx :	
schaal : 1 : 2000	R.F.	NL.IMRO.0392.BV1120001-va01	
formaat : A3	getekend :	gecontroleerd :	
IMRO-norm : 2012	M.H.	M.H.	



**Haarlem**