






Data Informatie en Analyse

Dienstverlening, Veiligheid en Vergunningen

Concept grondexploitatie:

-  Plangebied opp. ca. 16786 m².
Kadastrale nummers: 920 en 923.
Kadastrale nummers: 1676, 1677, 1680, 1681 en 1683 (allen ged.)
-  groen: ca. 1132 m².
-  water: ca. 1282 m².
-  verharding incl. bruggen: ca. 6046 m².
-  bouwkvavels: ca. 8324 m².

kadastrale nummers: kavel noord: 920. kavel zuid: 920, 923 en 1677 (allen ged.)

Kad.Gem.: Hlm 02

Sectie: Q

Schaal: 1 : 2000

Datum: 10-04-2017

Tek.Nr.: 17192

Get.: EW



Haarlem