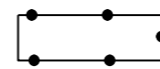






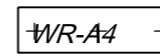



Plangebied
 Plangebiedgrens

Bestemmingen

- Art. 03  Groen
- Art. 04  Verkeer
- Art. 05  Water
- Art. 06  Wonen

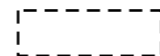

Dubbelbestemmingen

- Art. 07  Waarde - Archeologie 4
- Art. 08  Waarde - Groeiplaats monumentale boom



Bouwvlak

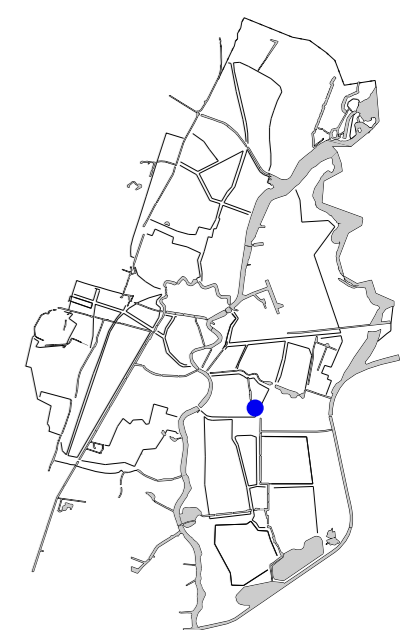
 bouwvlak

Maatvoeringaanduidingen

-  maatvoeringsvlak
-  maximum bouwhoogte (m)

Topografie

-  topografische ondergrond
-  kadastrale ondergrond



ligging van het plangebied binnen de gemeente Haarlem



RUIMTELIJK BELEID

Bestemmingsplan :

Slachthuisbuurt Zuidstrook: partieële herziening blok 1



planfase : vaststelling besluitdatum : besluitnummer :

datum :	05-10-2016	projectleider :	K.G.		IMRO-idn :
schaal :	1 : 1000	getekend :	M.H.	gecontroleerd :	NL.IMRO.0392.BP3120010-va01
formaat :	A3	gecontroleerd :	M.H.	M.H.	
IMRO-norm :	2012				