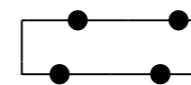


**Plangebied**



Plangebiedgrens

**Bestemmingen**

Art. 03 **G** Groen

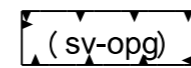
Art. 04 **V** Verkeer

Art. 05 **W** Wonen

**Dubbelbestemmingen**

Art. 06 **WR-A4+** Waarde - Archeologie 4

**Functieaanduidingen**



specifieke vorm van verkeer - ondergrondse parkeergarage

**Bouwvlak**



bouwvlak

**Maatvoeringaanduidingen**

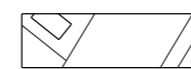


maatvoeringsvlak




maximum bouwhoogte ( m)

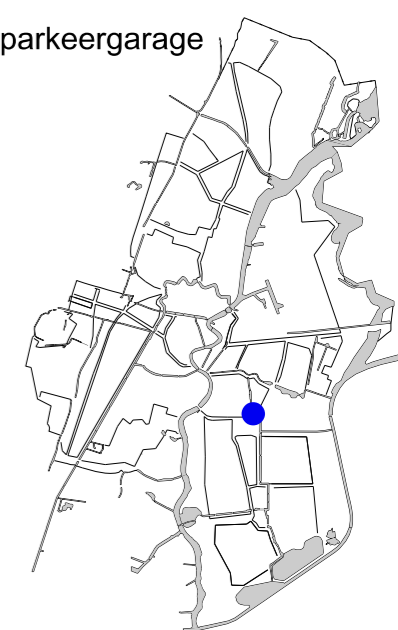
**Topografie**



topografische ondergrond



kadastrale ondergrond



# RUIMTELIJK BELEID

Wijzigingsplan :  
**Slachthuisbuurt Zuidstrook Blok II**



planfase : vaststelling      besluitdatum :      besluitnummer :

datum : 05-10-2016	projectleider : K.G.	IMRO-idn : NL.IMRO.0392.WP3120004-va01
schaal : 1 : 500	getekend : M.H.      gecontroleerd : M.H.	
formaat : A3	IMRO-norm : 2012	