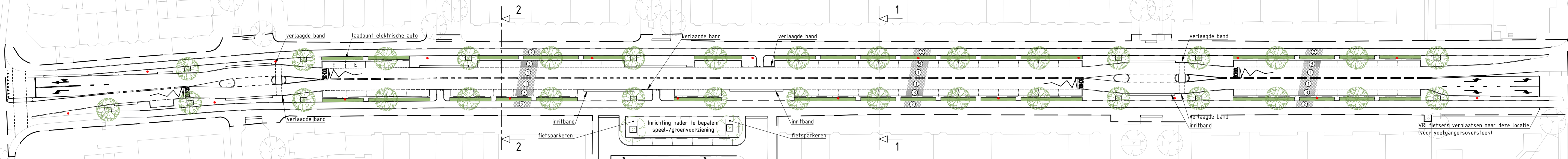
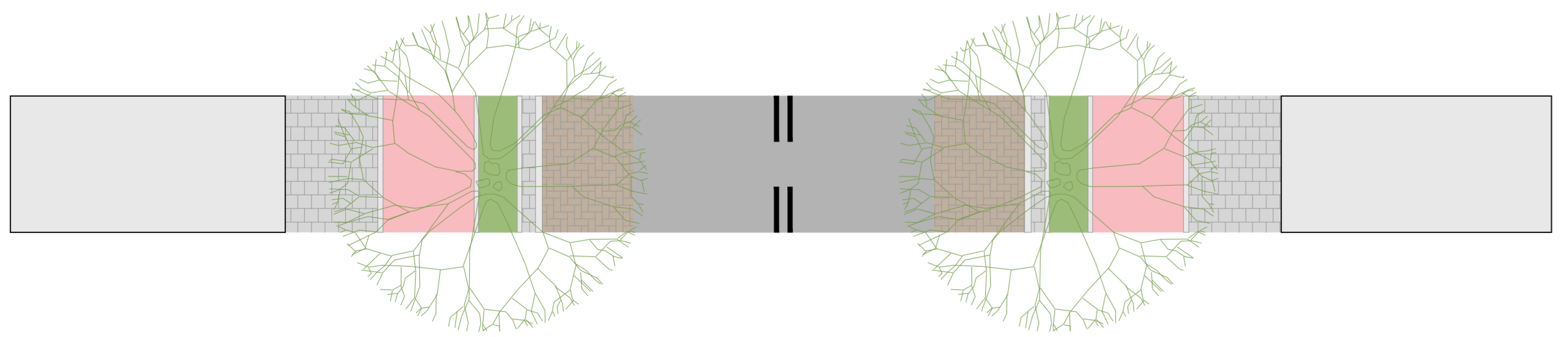
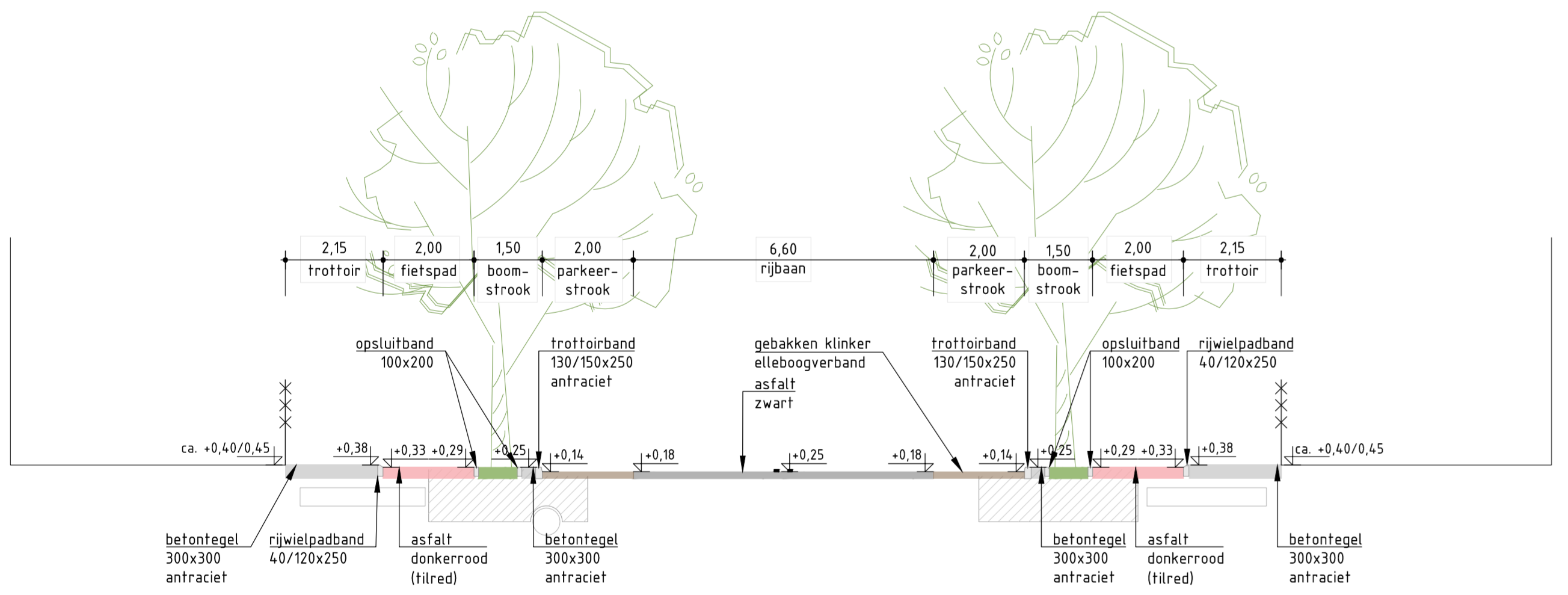


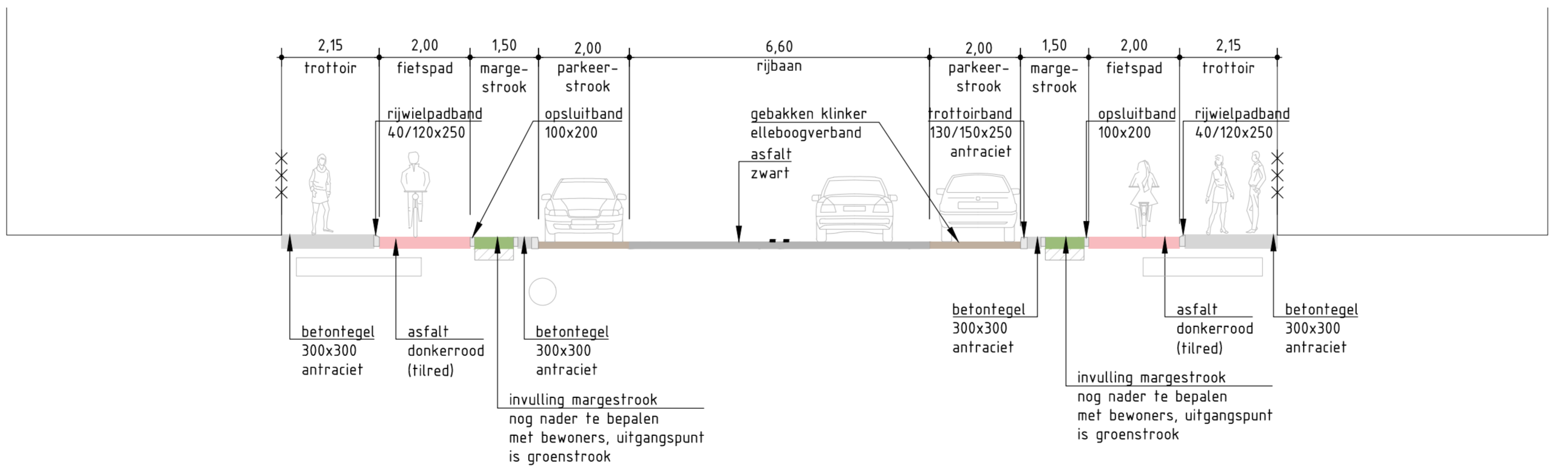
aansluiten op ontwerp HOV



SITUATIE
SCHAAL 1:500



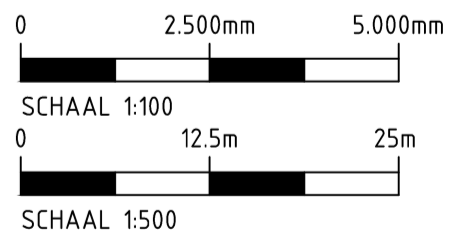
PRINCIPEPROFIEL 1-1
SCHAAL 1:100



PRINCIPEPROFIEL 2-2
SCHAAL 1:100

LEGENDA
nieuwe situatie

- rijbaan, asfalt
- fietspad, asfalt
- parkeervak, gebakken klinkers
- opsluitband 100x200x1000
- rijwielpadband 40/120x250x1000
- trottoirband 130/150x250x1000
- invulling margestrook nog nader te bepalen met bewoners, uitgangspunt is groenstrook
- principe-indeling parkeerstrook (geen markering parkeervakscheiding)
- streep 0,10
- streep 3-1 0,10
- haalantanden 0,30x0,30
- werkgrens
- lichtmast
- boom nieuw



GEMEENTE HAARLEM
HERINRICHTING ZAANENSTRAAT
Voorontwerp
Nieuwe situatie

Witteveen Bos

Postbus 12205
101 BA Amsterdam
Telefoon +31 (0)20 312 55 55

Getekend: ing. S. Barron
Gecontroleerd: ing. J.H.M. v. Steen
Goedgekeurd: ir. W.F. v.d. Berg

Schaal: 1:100/500
HLM542.1.2103
Datum: 9 december 2016
Formaat: A1v