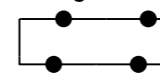




Plangebied



Plangebiedgrens

Bestemmingen

- Art. 03 GD-2 Gemengd - 2
- Art. 04 V Verkeer
- Art. 05 WA Water

Dubbelbestemmingen


- Art. 06 +WR-A2+ Waarde - Archeologie 2
- Art. 06 +WR-A3+ Waarde - Archeologie 3
- Art. 07 +WR-BS+ Waarde - Beschermd stadsgezicht

Functieaanduidingen



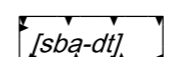
steiger

Bouwvlak




bouwvlak

Bouwaanduidingen



specifieke bouwaanduiding - dakterras

Maatvoeringaanduidingen



maatvoeringsvlak




maximum bouwhoogte (m)

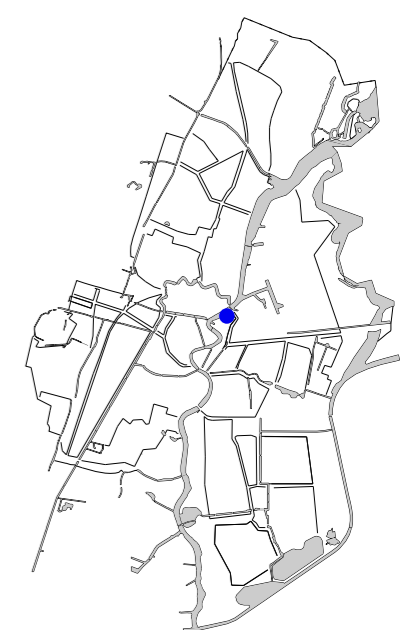
Topografie



topografische ondergrond



kadastrale ondergrond



ligging van het plangebied binnen de gemeente Haarlem



RUIMTELIJK BELEID

Uitwerkingsplan :
Scheepmakerskwartier fase 2B



planfase :	vaststelling	besluitdatum :	besluitnummer :
------------	--------------	----------------	-----------------

datum :	07-03-2017	projectleider :	M.K.
schaal :	1 : 1000	getekend :	M.H.
formaat :	A3	gecontroleerd :	M.H.
IMRO-norm :	2012		

IMRO-idn :
NL.IMRO.0392.UP1120007-va01