



Haarlem

Gemeente Haarlem

drs. Cora-Yfke Sikkema

Wethouder duurzaamheid, mobiliteit, beheer en onderhoud

Retouradres: Stadhuis, Postbus 511, 2003 PB Haarlem

Aan de leden van de commissie Beheer

Datum 15 maart 2017
Ons kenmerk 2017/134029
Contactpersoon G. Kürk
Doorkiesnummer 023-5113594
E-mail gkurk@haarlem.nl
Bijlage Kaarten losloopgebieden voor honden
Onderwerp Actualisatie kaart losloopgebieden honden

Geachte commissieleden,

In 2009 heeft u ingestemd met de huidige losloopgebieden die zijn aangegeven op een kaart (2009/176259).

Eind 2015 is de onderhoudstoestand van de losloopgebieden geïnventariseerd. Geconstateerd werd dat enkele losloopgebieden niet zijn vermeld op de kaart. Ook kwam daarbij naar voren dat de afgrenzingen van sommige losloopgebieden niet duidelijk zijn door het ontbreken van markering in de vorm van houten paaltjes.

De locaties waar de honden van bewoners en bezoekers kunnen loslopen zijn aangegeven op de bijgevoegde geactualiseerde kaart. De voorgestelde losloopgebieden betreffen geen nieuwe locaties, het gaat om al vastgestelde locaties. Deze ontbraken deels op de kaart en zijn nu toegevoegd.

Actualiseren van de losloopkaart en het verbeteren van de afgrenzing van de losloopgebieden zal duidelijkheid scheppen. Tevens wordt hiermee handhaving beter gefaciliteerd.

Ook wordt met de actualisatie ingespeeld op veranderingen in de openbare ruimte. In het kader van een herinrichting of renovatie in de openbare ruimte kunnen beslissingen worden genomen die consequenties hebben voor de vastgestelde losloopgebieden.

Voor zover nu bekend is, kunnen in verband met een herinrichting van de openbare ruimte de volgende vastgestelde losloopgebieden in de toekomst mogelijk wijzigen:

- het Nelson Mandelapark
- het Schoterbos
- Aziëweg
- Delftplein



Haarlem

2

Tot slot is aanpassing van het beleid niet nodig, omdat de beleidsuitgangspunten grotendeels ongewijzigd zijn gebleven. Deze zijn:

- de aanlijnplicht blijft gehandhaafd in heel Haarlem;
- honden mogen alleen loslopen in aangewezen losloopgebieden;
- in heel Haarlem geldt zowel op de verhardingen als groenvoorzieningen een opruimplicht.

Wel is gewijzigd de plicht om een opruimmiddel bij je te hebben. Hoewel dit deel uitmaakt van het bestaande beleid (2007) is dit komen te vervallen in de APV van 2013. In de praktijk blijkt namelijk dat het controleren op de aanwezigheid van opruimmiddelen geen effectieve manier is om hondenoverlast te verminderen.

Vervolg

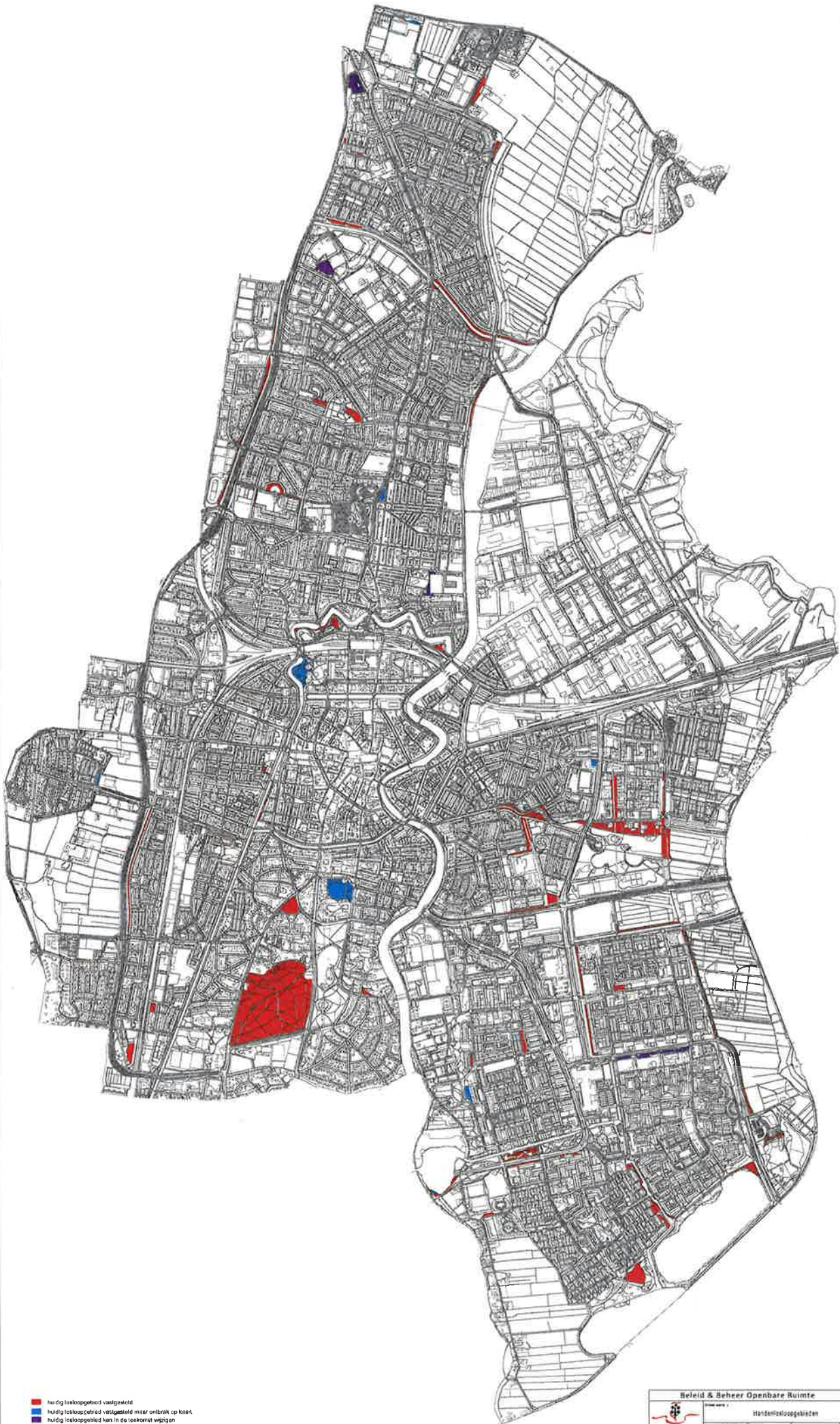
- Alle losloopgebieden worden ingevoerd in het gemeentelijk databeheersysteem.
- Om bewoners goed te kunnen informeren wordt de geactualiseerde kaart op de gemeentelijke website geplaatst.
- In 2017 worden voor een betere markering van de bestaande losloopplaatsen nieuwe paaltjes geplaatst.

De kaarten van de losloopgebieden zijn als bijlage bij deze brief te vinden. Ik hoop u hiermee voldoende te hebben geïnformeerd.

Met vriendelijke groet,

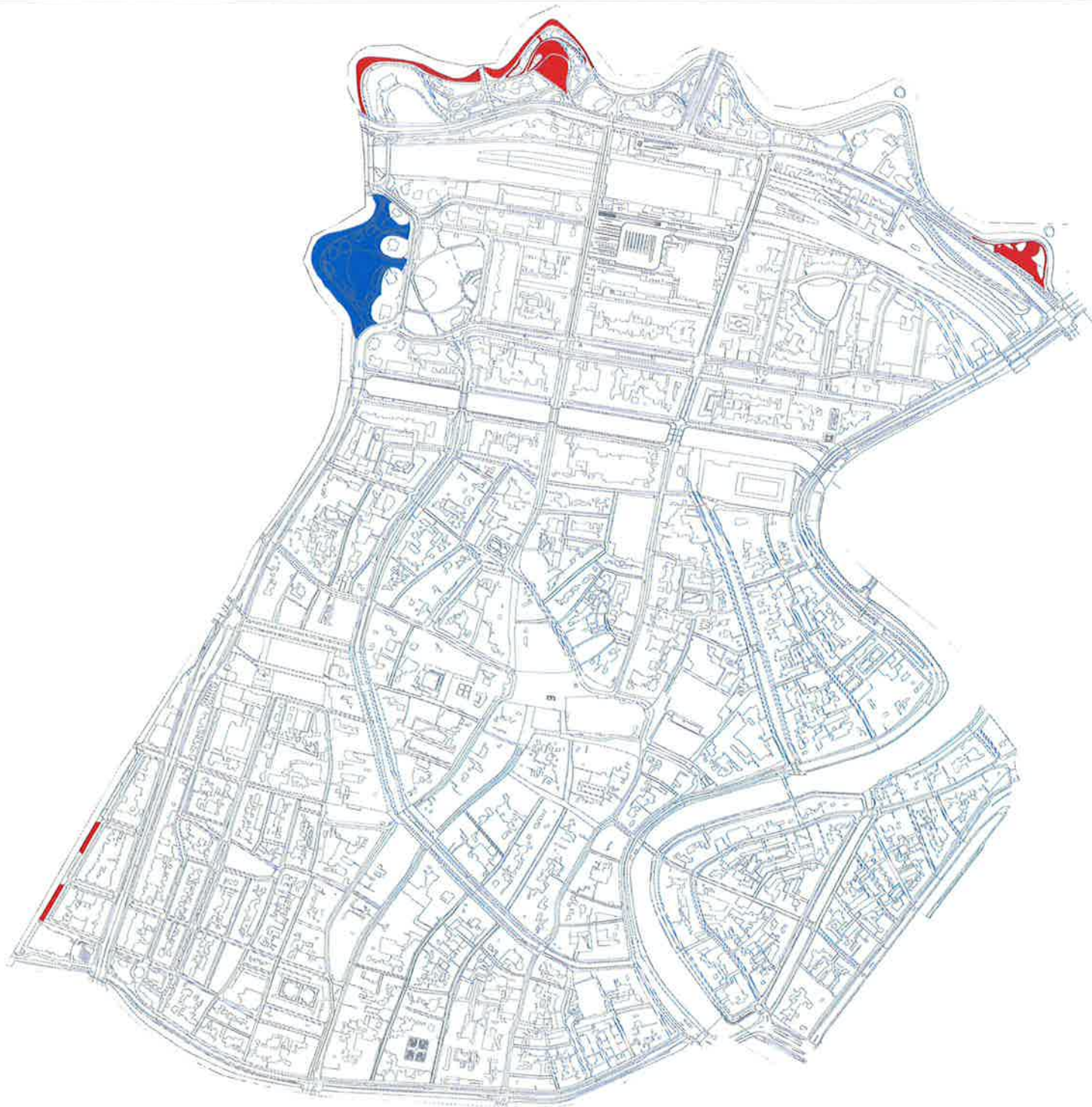


drs. Cora-Yfke Sikkema



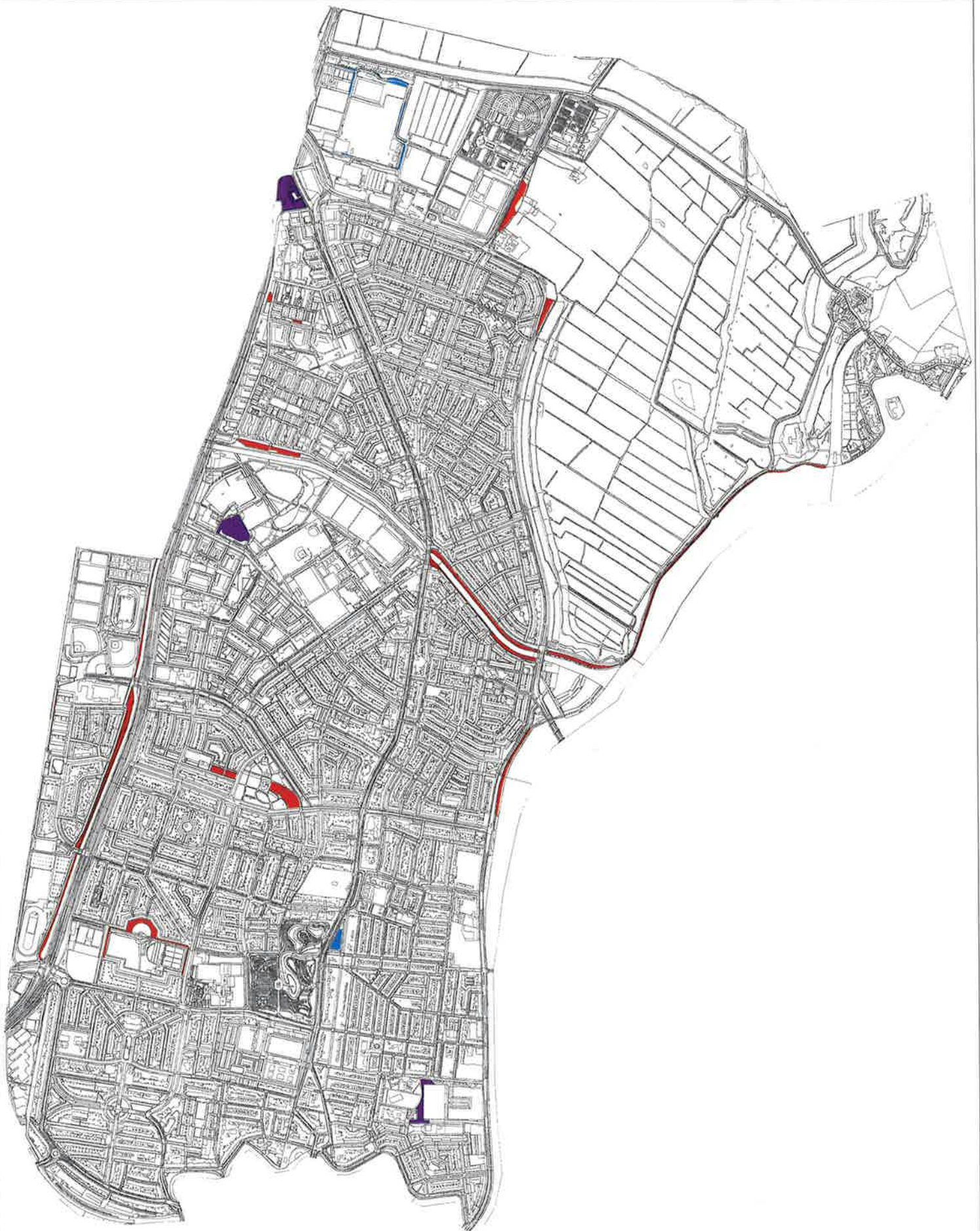
- huidige toelooptijd vastgesteld
- huidige toelooptijd vastgesteld maar ontbrek op kaart
- huidige toelooptijd kan in de toekomst wijzigen

Beleid & Beheer Openbare Ruimte	
Hartendriehoekgebieden	
	Datum: 10-12-2017 Versie: 1.0 Schaal: 1:50.000
Afdeling OOR	Pagina 1 van 1



- Centrum
- huidig losloopgebied vastgesteld
 - huidig losloopgebied vastgesteld maar ontbreekt op kaart
 - huidig losloopgebied kan in de toekomst wijzigen

Beleid & Beheer Openbare Ruimte			
 Alkmaar OGB		Hondenlosloopgebieden	
Onderwerp: Datum: 10-0-2017 Locatie: Aanvr.:	Formaat: Bestemmings: Afm. nr.:	Afm. nr.: Afm. nr.:	versie: 2017



Noord

- huidig losloopegebied vastgesteld
- huidig losloopegebied vastgesteld maar ontbrak op kaart
- huidig losloopegebied kan in de toekomst wijzigen

Beleid & Beheer Openbare Ruimte



Afdeling GOB

Onderwerp :

Hondenlosloopegebieden

datum : 15-2-2017

formaat :

schaal :

besteknr :

tek nr :


gfk : MP DIA

wijz :

2017




- Oost Waarderpolder
- huidig loslooplek vastgesteld
- huidig loslooplek vastgesteld maar ontbrak op kaart
- huidig loslooplek kan in de toekomst wijzigen

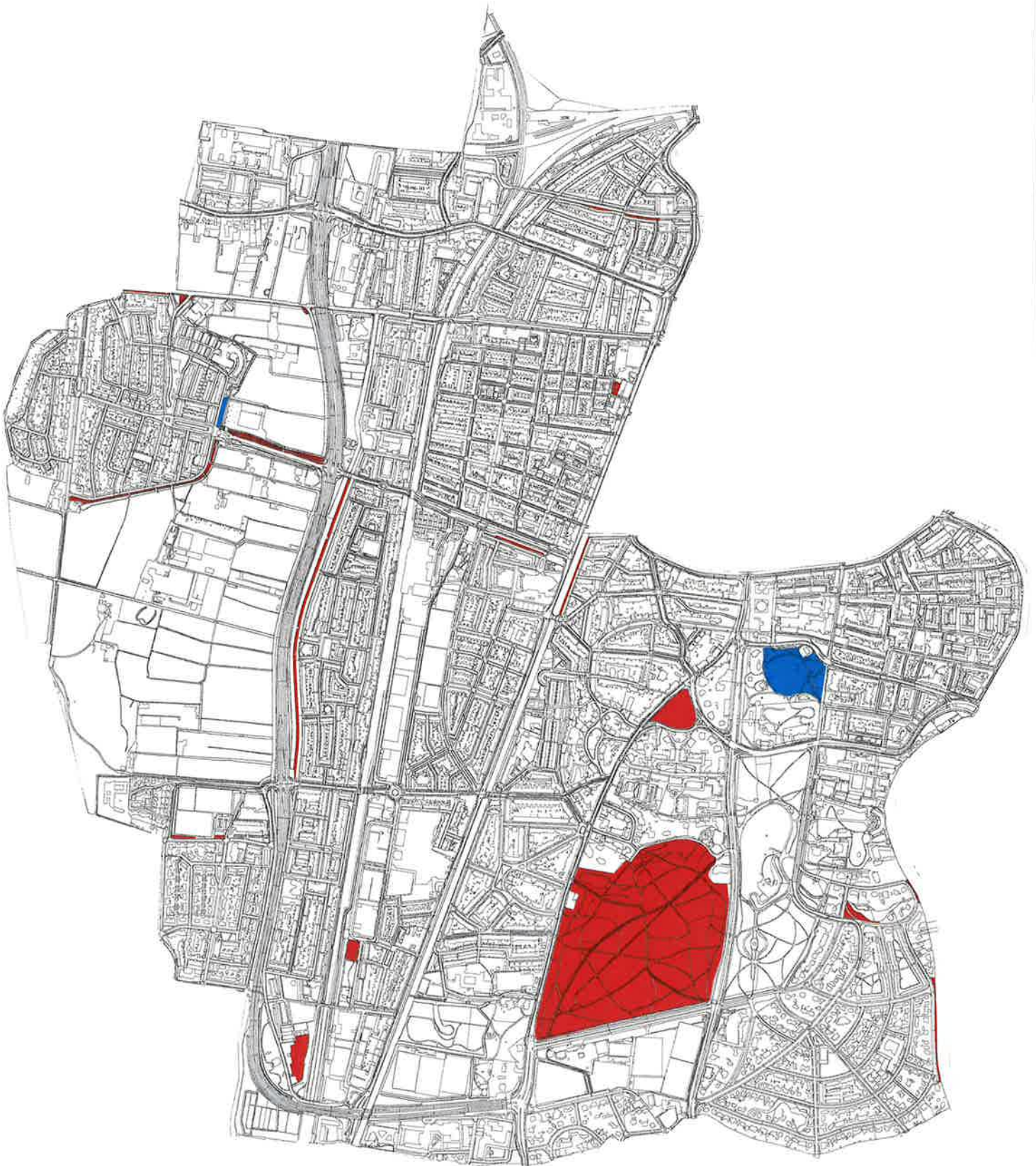
Beleid & Beheer Openbare Ruimte			
 Afdeling GOB	Onderwerp :		Hondenloslooplekgebieden
	datum :	15-2-2017	Formaat :
	schied :		Beleidsniveau :
	tek. nr. :		gfk. : WP 08
			wijze : 2017




Schalkwijk

- huidig losloopgebied vastgesteld
- huidig losloopgebied vastgesteld maar ontbrak op kaart
- huidig losloopgebied kan in de toekomst wijzigen

Beleid & Beheer Openbare Ruimte	
	Onderwerp: Hondenlosloopgebieden
Afdeling GOB datum: 0-2-2017 schol: tek. n°:	Formaat: Bestemm: gfk: MP DIA
	wijz: 2017



- Zuid West
- huidig losloopgebied vastgesteld
 - huidig losloopgebied vastgesteld maar ontbrak op kaart
 - huidig losloopgebied kan in de toekomst wijzigen

Beleid & Beheer Openbare Ruimte			
 Afdeling GOB		Onderwerp : Hondenlosloopgebieden	
datum : 15-2-2017	formaat :	wijz : 2017	
schaal :	besteknr :		
tek nr :	gfk : MP DIA		