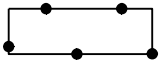


ligging van het plangebied binnen de gemeente Haarlem

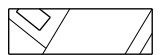


Besluitgebied omgevingsvergunning woning Busken Huëtstraat 2A




Besluitvlak omgevingsvergunning

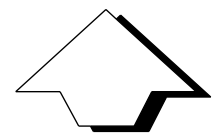
Topografie



topografische ondergrond



kadastrale ondergrond



# RUIMTELIJK BELEID

Omgevingsvergunning :

## Woning Busken Huëtstraat 2A



Haarlem

planfase :	ontwerp	besluitdatum :	besluitnummer :
------------	---------	----------------	-----------------

datum :	22-01-2018	jurist afd. VVH:		IMRO-idn :	
schaal :	1 : 500		A.K.		NL.IMRO.0392.OV3120010-on01
formaat :	A4	getekend :		gecontroleerd :	
IMRO-norm :	2012	M.H.		A.K.	