






Data Informatie en Analyse

Dienstverlening, Veiligheid en Vergunningen

Grondtransactietekening: Deliterrein.

-  Plangebied opp. ca. 15012 m².
-  Uit te geven van Gemeente
-  Openbare ruimte: opp. ca. 3871 m².

A: opp. ca. 8698 m².

kadastrale nummers: 15067, 15381, 15937, 15938, 16118, 16120, 16984 en 17560.
 kadastrale nummers: 11223 en 11225 (beiden gedeeltelijk)

Kad.Gem.: Stn 01

Sectie: B

Schaal: 1 : 1000

Datum: 19-06-2017

Tek.Nr.: 17082

Get.: EW



Haarlem