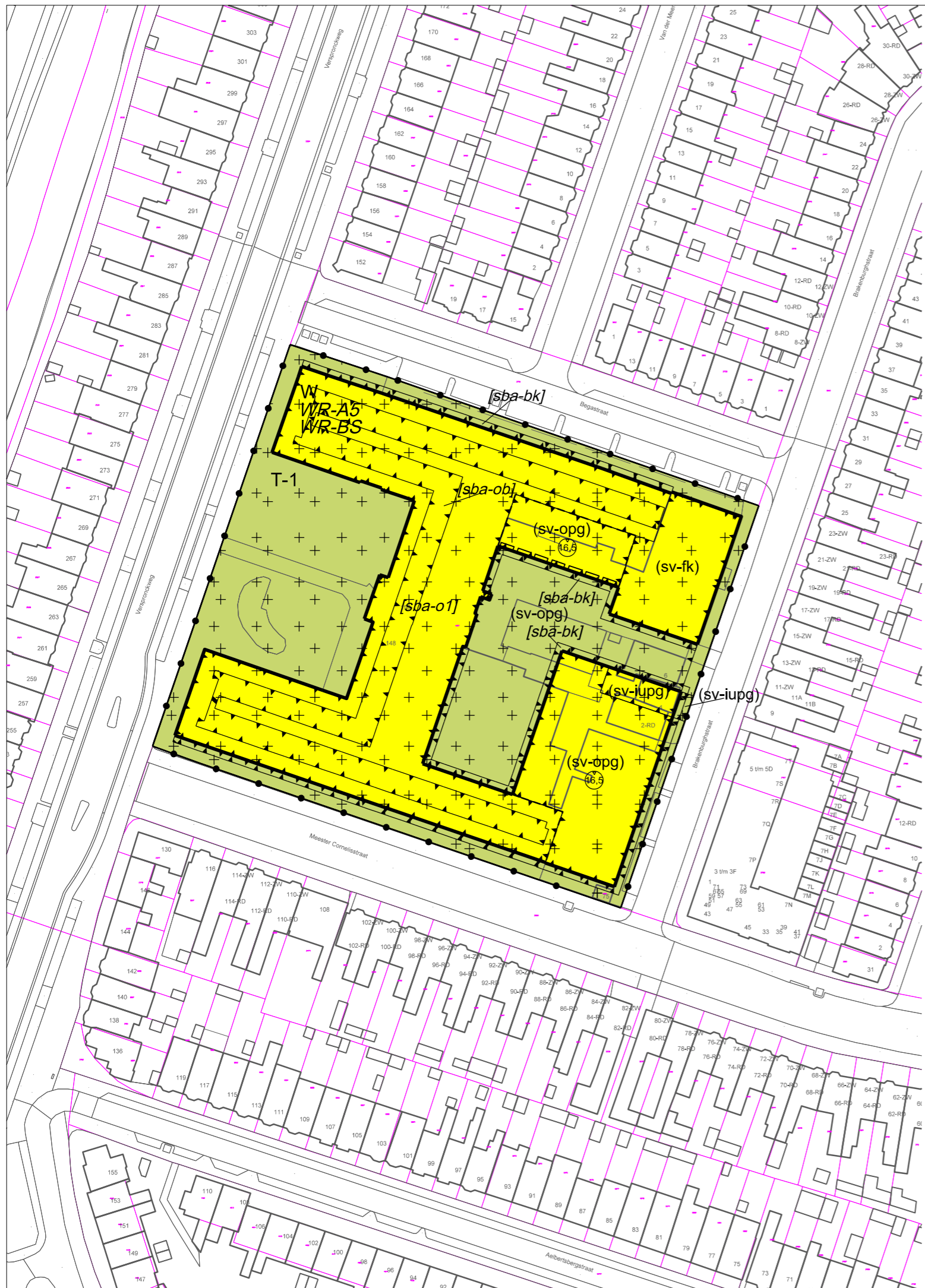
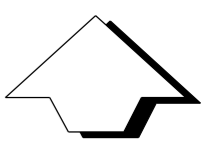
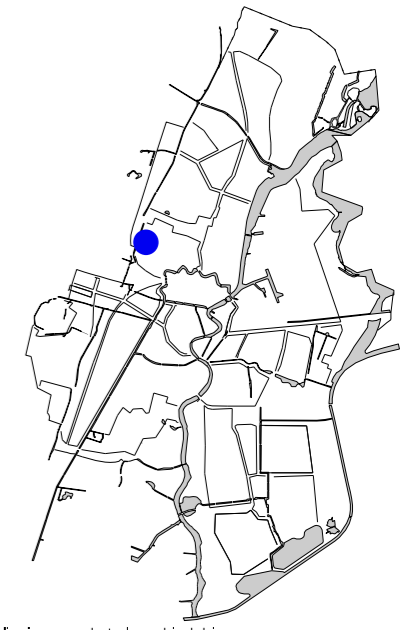


Bestemmingsplan: De Meester van Haarlem



- Plangebied**
 Plangebiedgrens
- Bestemmingen**
 Art. 03 Tuin - 1
 Art. 04 Wonen
- Dubbelbestemmingen**
 Art. 05 Waarde - Archeologie 5
 Art. 06 Waarde - Beschermd stadsgezicht
- Funcctieaanduidingen**
 specifieke vorm van verkeer - fietsenkelder
 specifieke vorm van verkeer - in- en uitrit parkeergarage
 specifieke vorm van verkeer - ondergrondse parkeergarage
- Bouwvlak**
 bouwvlak
- Bouwaanduidingen**
 specifieke bouwaanduiding - balkon
 specifieke bouwaanduiding - opbouw
 specifieke bouwaanduiding - orde 1
- Maatvoeringaanduidingen**
 maatvoeringsvlak
 maximum bouwhoogte (m)
- Figuren**
 gevellijn
- Topografie**
 topografische ondergrond
 kadastrale ondergrond



OMGEVINGSBELEID

Bestemmingsplan:
De Meester van Haarlem



planfase:	concept	besluitdatum:	besluitnummer:
datum:	30-10-2018	projectleider:	IMRO-idn:
schaal:	1 : 1000	getekend:	N.B. gecontroleerd:
formaat:	A3	M.H.	A.B.
IMRO-norm:	2012	NL.IMRO.0392.BP6120010-co01	