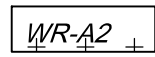


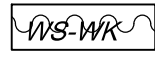
Plangebiedgrens



Wonen



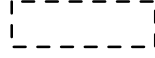
Waarde - Archeologie 2



Waterstaat - Waterkering



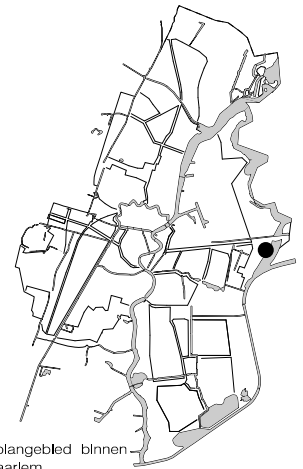
bouwvlak



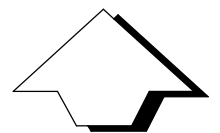
maatvoeringsvlak



maximum goothoogte (m) , maximum bouwhoogte (m)



Ilgng van het plangebied binnen de gemeente Haarlem



OMGEVINGSBELEID

Bestemmingsplan:

Reparatieplan A Haarlem 2019
Liewegje 15



Gemeente
Haarlem

planfase: ontwerp

besluitdatum:

besluitnummer:

datum: 28-02-2019

projectleider:

IMRO-idn:

schaal: 1 : 1000

N.B.

NL.IMRO.0392.BP0120002-on01

formaat: A4

getekend:

gecontroleerd:

IMRO-norm: 2012

E.W.

A.B.