

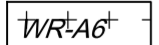
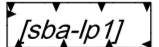
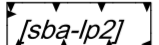
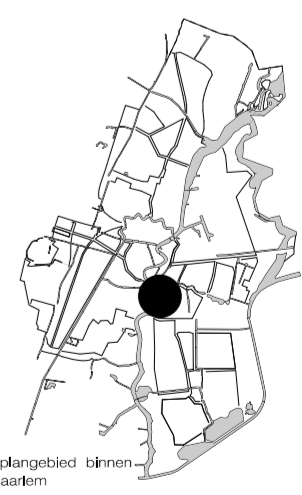
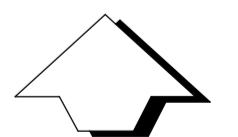


-  Plangebiedgrens
-  Water
-  Waarde - Archeologie 6
-  specifieke bouwaanduiding - ligplaats 1
-  specifieke bouwaanduiding - ligplaats 2



ligging van het plangebied binnen de gemeente Haarlem



<b>OMGEVINGSBELEID</b>		
Bestemmingsplan:		
<b>Reparatieplan A Haarlem 2019</b>		
Plangebied Schalkwijkstraat		
planfase: ontwerp	besluitdatum:	besluitnummer:
datum: 28-02-2019	projectleider:	IMRO-ïdn:
schaal: 1 : 1000	getekend: N.B.	<b>NL.IMRO.0392.BP0120002-on01</b>
formaat: A2	gecontroleerd: A.B.	
IMRO-norm: 2012	E.W.	A.B.

