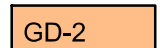



Plangebiedgrens



Gemengd - 2



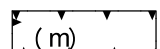
Waarde - Archeologie 1b



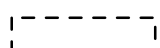
Waarde - Beschermd stadsgezicht



bouwvlak



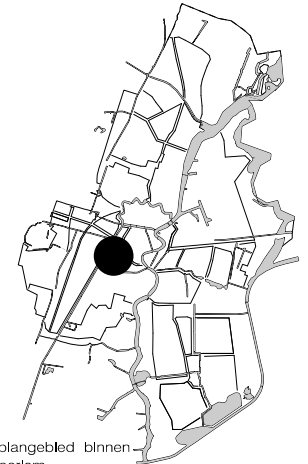
maatschappelijk



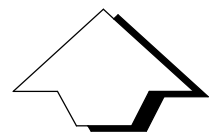
maatvoeringsvlak



minimum goothoogte (m) , maximum goothoogte (m)



Iliggng van het plangebied binnen de gemeente Haarlem



OMGEVINGSBELEID

Bestemmingsplan:

Reparatieplan A Haarlem 2019
Sophiaplein 14 - 20



**Gemeente
Haarlem**

planfase: ontwerp

besluitdatum:

besluitnummer:

datum: 28-02-2019

projectleider:

IMRO-idn:

schaal: 1 : 1500

N.B.

NL.IMRO.0392.BP0120002-on01

formaat: A4

getekend:

gecontroleerd:

IMRO-norm: 2012

E.W.

A.B.