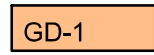


Plangebiedgrens



Gemengd - 1



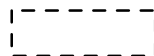
Waarde - Archeologie 1b



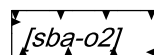
Waarde - Beschermd stadsgezicht



bouwvlak



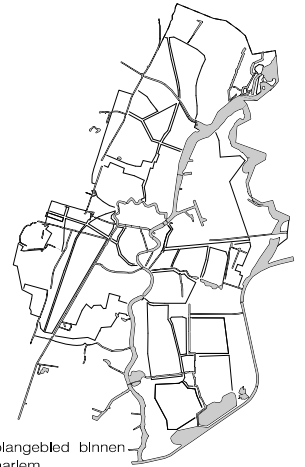
maatvoeringsvlak



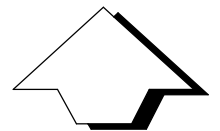
specifieke bouwaanduiding - orde 2



goothoogte (m)



ligging van het plangebied binnen de gemeente Haarlem



OMGEVINGSBELEID

Bestemmingsplan:

Reparatieplan A Haarlem 2019
Spiegelstraat 29



**Gemeente
Haarlem**

planfase: ontwerp

besluitdatum:

besluitnummer:

datum: 28-02-2019

projectleider:

IMRO-idn:

schaal: 1 : 1000

N.B.

NL.IMRO.0392.BP0120002-on01

formaat: A4

getekend:

gecontroleerd:

IMRO-norm: 2012

E.W.

A.B.