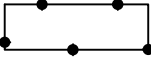
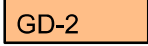
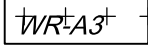

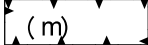


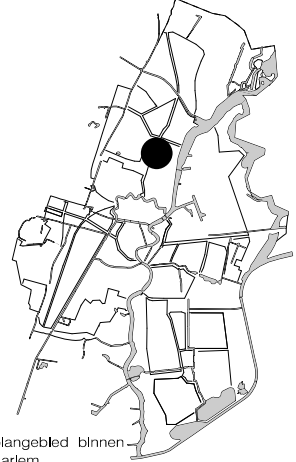
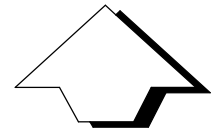


-  Plangebiedgrens
-  Gemengd - 2
-  Waarde - Archeologie 3
-  bouwvlak
-  maatschappelijk
-  maatvoeringsvlak
-  maximum bouwhoogte (m)



Iliging van het plangebied binnen de gemeente Haarlem



OMGEVINGSBELEID

Bestemmingsplan:

Reparatieplan A Haarlem 2019
Timorstraat 2A



Gemeente
Haarlem

planfase: ontwerp	besluitdatum:	besluitnummer:
datum: 28-02-2019	projectleider:	IMRO-idn:
schaal: 1 : 1000	N.B.	NL.IMRO.0392.BP0120002-on01
formaat: A4	getekend: E.W.	
IMRO-norm: 2012	gecontroleerd: A.B.	