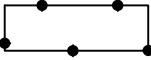

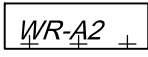
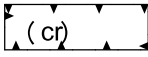

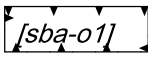
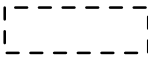

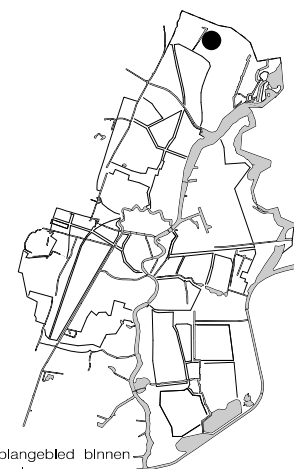


-  Plangebiedgrens
-  Maatschappelijk
-  Waarde - Archeologie 2
-  crematorium
-  bouwvlak
-  specifieke bouwaanduiding - orde 1
-  maatvoeringsvlak
-  maximum bouwhoogte (m)



ligging van het plangebied binnen de gemeente Haarlem



OMGEVINGSBELEID

Bestemmingsplan:

Reparatieplan A Haarlem 2019
Vergierdeweg 271



Gemeente
Haarlem

planfase: ontwerp	besluitdatum:	besluitnummer:	
datum: 28-02-2019	projectleider:	IMRO-idn:	
schaal: 1 : 1500	N.B.	NL.IMRO.0392.BP0120002-on01	
formaat: A4	getekend: E.W.		gecontroleerd: A.B.
IMRO-norm: 2012			