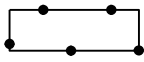


ligging van het plangebied binnen de gemeente Haarlem

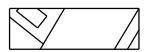


Besluitgebied Vernieuwen scoutinggebouw Menno Simonsz, Melkerijpad 10 te Haarlem




Besluitvlak omgevingsvergunning

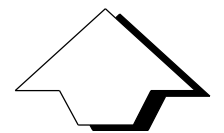
Topografie



topografische ondergrond



kadastrale ondergrond



VERGUNNINGEN, TOEZICHT EN HANDHAVING

Omgevingsvergunning:

Vernieuwen scoutinggebouw Menno Simonsz, Melkerijpad 10 te Haarlem



Gemeente Haarlem

| | | | | | | |
|------------|------------|----------------|------|----------------|-----------------------------|------|
| planfase: | ontwerp | besluitdatum: | | besluitnummer: | | |
| datum: | 06-01-2020 | projectleider: | Z.K. | IMRO-idn: | NL.IMRO.0392.OV6120006-on01 | |
| schaal: | 1 : 1000 | getekend: | M.H. | gecontroleerd: | | Z.K. |
| formaat: | A4 | | | | | |
| IMRO-norm: | 2012 | | | | | |