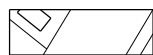


Besluitgebied Kleine Houtstraat 10




Besluitvlak omgevingsvergunning

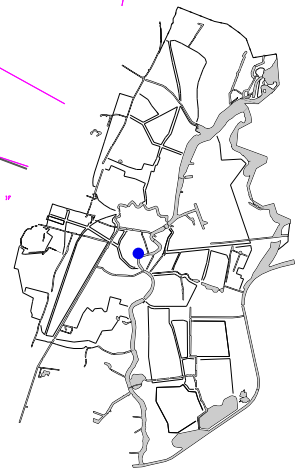
Topografie



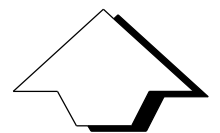
topografische ondergrond



kadastrale ondergrond



ligging van het plangebied binnen de gemeente Haarlem



VERGUNNINGEN, TOEZICHT EN HANDHAVING

Omgevingsvergunning:

Kleine Houtstraat 10



**Gemeente
Haarlem**

planfase: ontwerp

besluitdatum:

besluitnummer:

datum: 20-04-2020

projectleider:

IMRO-idn:

schaal: 1 : 500

getekend: A.K.

NL.IMRO.0392.OV1120023-on01

formaat: A4

gecontroleerd:

IMRO-norm: 2012

M.H. A.K.