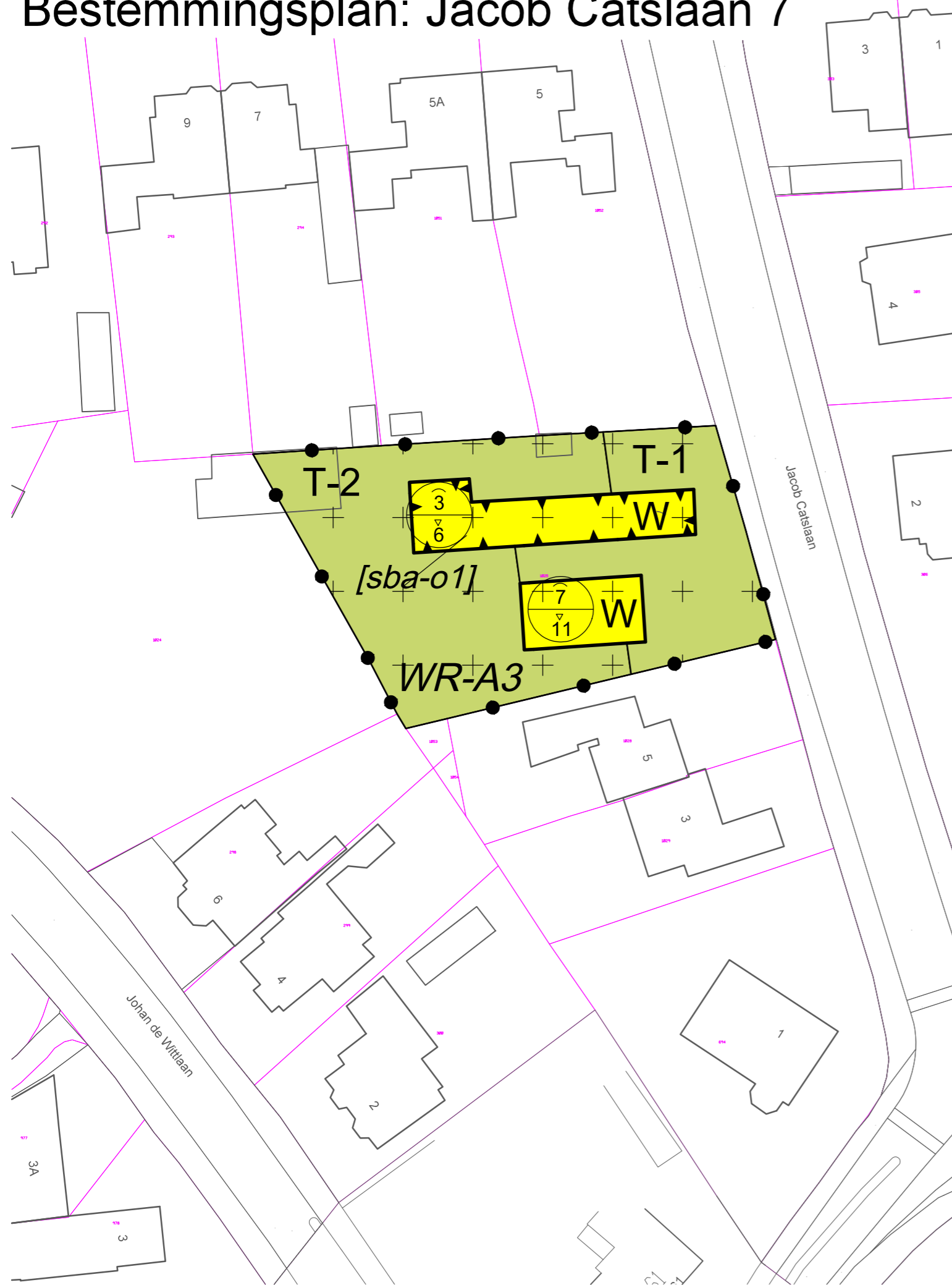




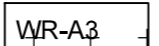

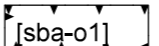




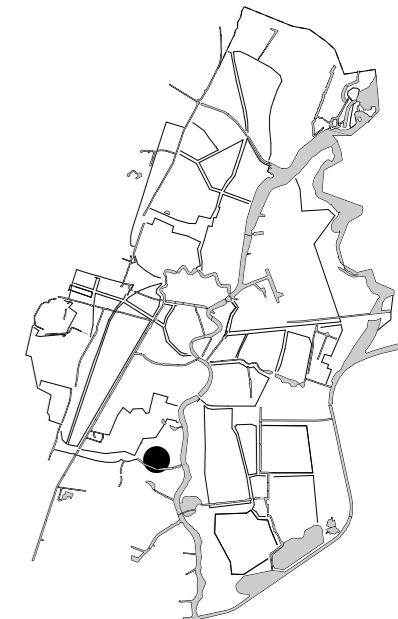


Bestemmingsplan: Jacob Catslaan 7



- Plangebied**
 Plangebiedgrens
- Bestemmingen**
- Art. 03  Tuin - 1
 - Art. 04  Tuin - 2
 - Art. 05  Wonen
- Dubbelbestemmingen**
- Art. 06  Waarde - Archeologie 3
- Bouwvlak**
 bouwvlak
- Bouwaanduidingen**
 specifieke bouwaanduiding - orde 1
- Maatvoeringaanduidingen**
-  maatvoeringsvlak
 -  maximum goothoogte (m), maximum bouwhoogte (m)
- Topografie**
-  topografische ondergrond
 -  kadastrale ondergrond




ligging van het plangebied binnen de gemeente Haarlem



RUIMTELIJK BELEID

Bestemmingsplan :
Jacob Catslaan 7

planfase :	ontwerp	besluitdatum :	besluitnummer :
datum :	25-05-2020	projectleider :	LB
schaal :	1 : 500	getekend :	gecontroleerd :
formaat :	A3	EW	MH
IMRO-norm :	2012		


Haarlem
 IMRO-idn :
NL.IMRO.0392.BP4120017-on01