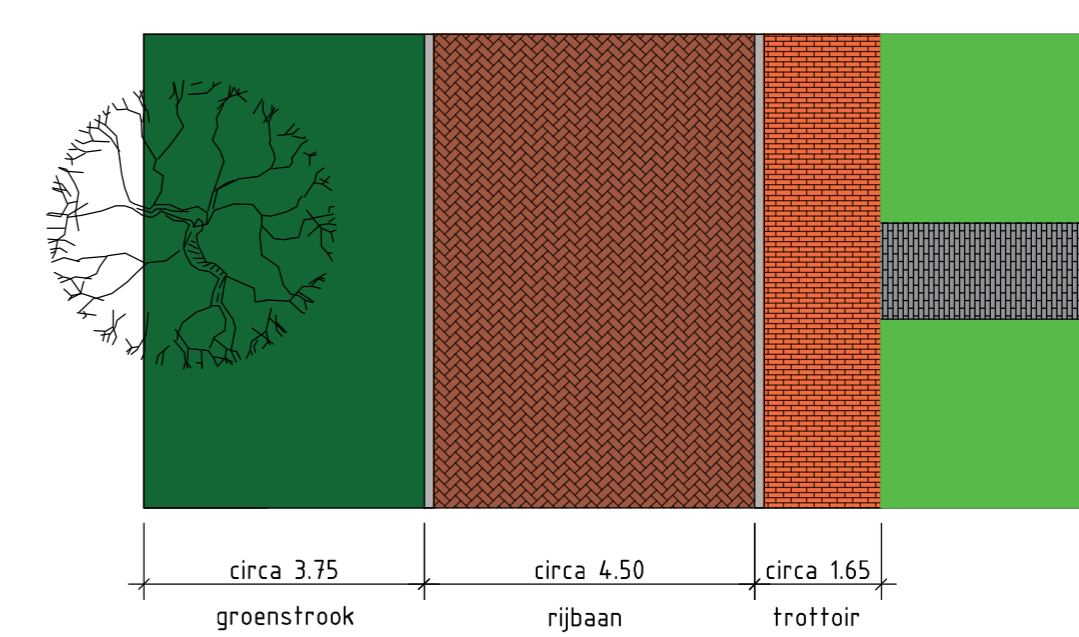




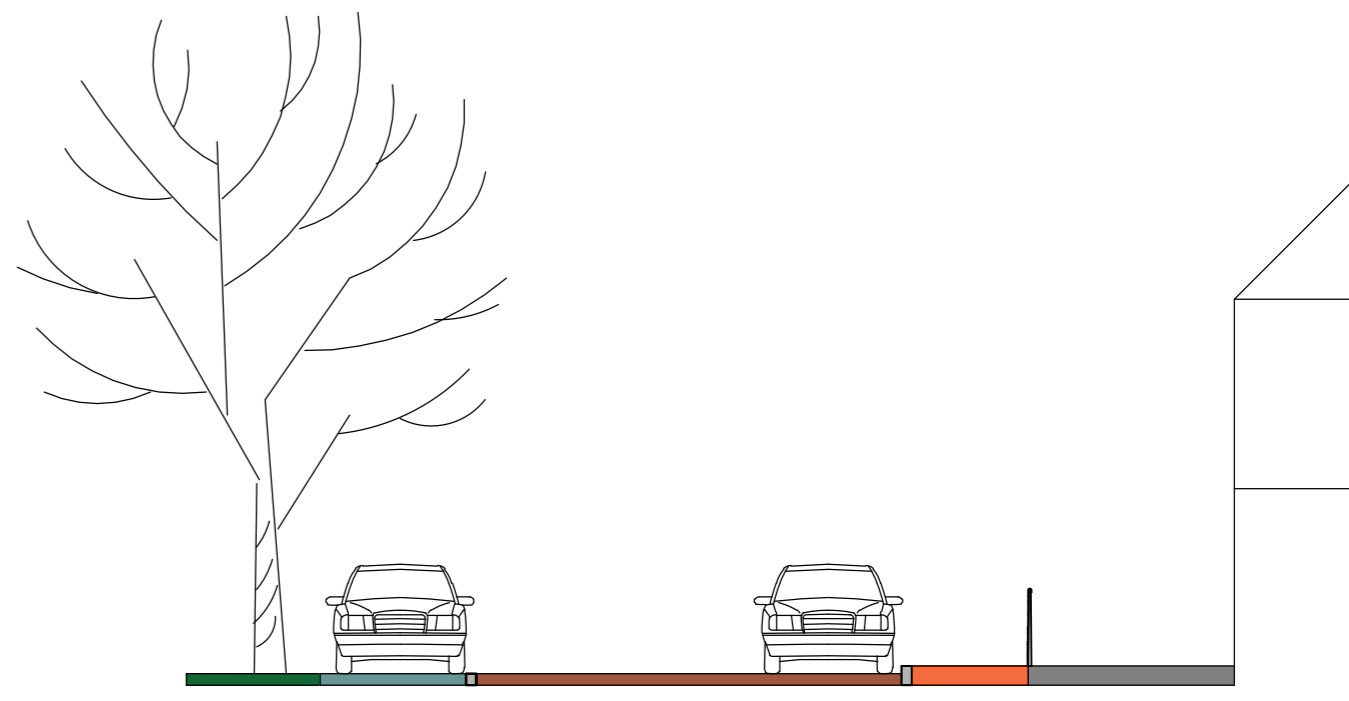
situatie  
schaal 1:500



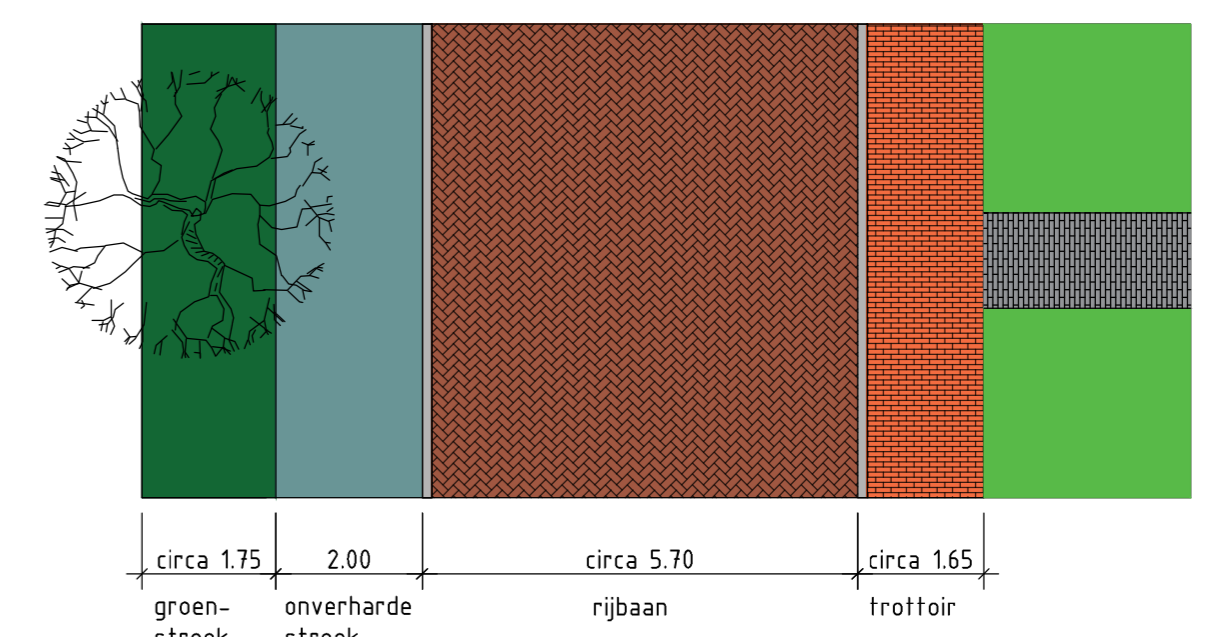
principe dwarsdoorsnede A-A'  
schaal 1:100



principe bovenaanzicht A-A'  
schaal 1:100



principe dwarsdoorsnede B-B'  
schaal 1:100

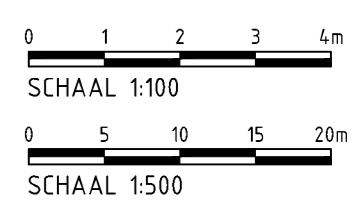


principe bovenaanzicht B-B'  
schaal 1:100

legenda

- rijbaan, klinkers, waalformaat, keperverband, kleur rood
- watercompensatie voor dempen sloot
- parkeervak 2.5 x 5.0 m, grasbetonsteen
- parkeerterrein, openverharding parkeervak 2.5 x 5.0 m
- bestaand trottoir
- parkeerstrook conform bestaand indien nodig herstelling
- bestaande sloot
- bestaande talud sloot/ groenstrook
- bestaande bossage
- bestaande boom
- bestaande lichtmast
- nieuwe lichtmast
- nieuwe laadpaal
- nieuwe wegmarkering
- perceel hoogheemraadschap van Rijnland

MATEN IN METERS TENZIJ ANDERS VERMELD  
HOOGTEMATEN IN METERS TEN OPZICHTE VAN N.A.P.  
MATERIALEN IN MILLIMETERS TENZIJ ANDERS VERMELD



Wijz.	Getekend	Datum	Omschrijving
A			
B			
C			

Opdrachtgever  
**GEMEENTE HAARLEM**  
Project  
**KERKLAAN**  
Bestuurlijk definitief ontwerp  
Onderdeel  
**parkeerterrein en Kerklaan**

Status	Definitief	Getekend	ing. J. van Velthuisen
Datum	08-01-2020	Gecontroleerd	ing. T. Kamerling
Schaal	Schaal	Projectcode	Tekeningnummer
zie tek.	A1	109783	2001
			Bladnummer
			1/1