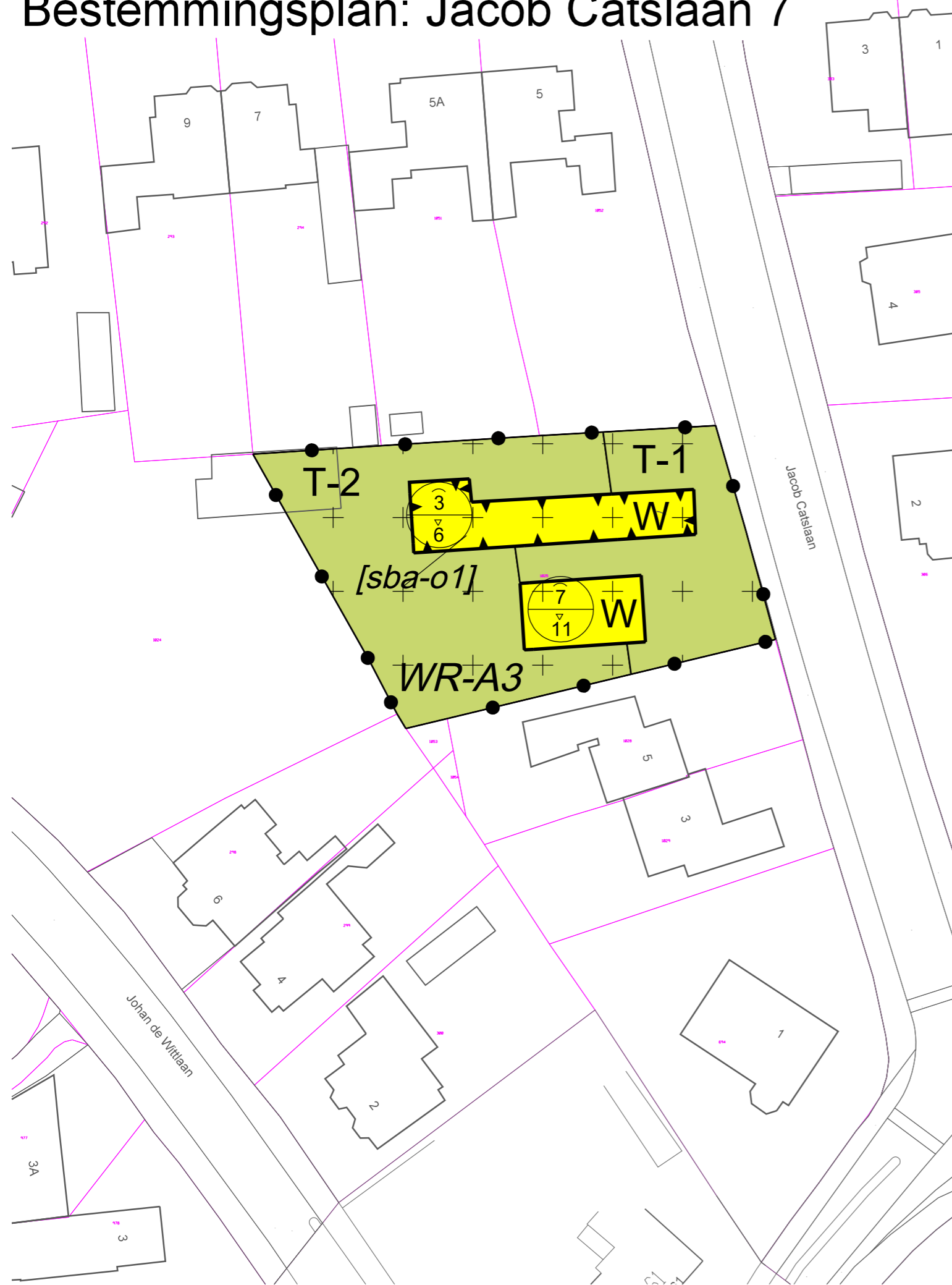




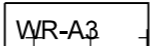

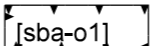




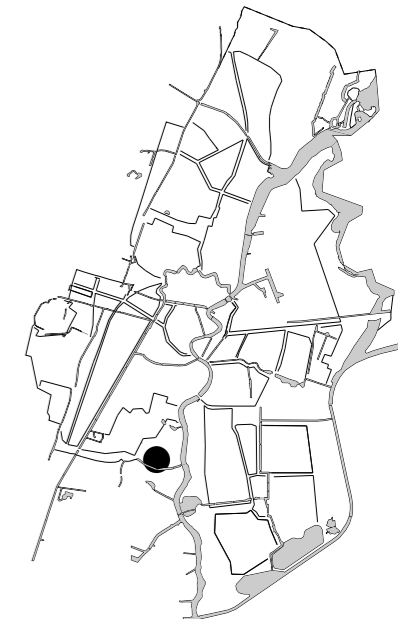


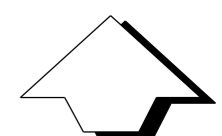
Bestemmingsplan: Jacob Catslaan 7




- Plangebied**
 Plangebiedgrens
- Bestemmingen**
- Art. 03  Tuin - 1
 - Art. 04  Tuin - 2
 - Art. 05  Wonen
- Dubbelbestemmingen**
- Art. 06  Waarde - Archeologie 3
- Bouwvlak**
 bouwvlak
- Bouwaanduidingen**
 specifieke bouwaanduiding - orde 1
- Maatvoeringaanduidingen**
-  maatvoeringsvlak
 -  maximum goothoogte (m), maximum bouwhoogte (m)
- Topografie**
-  topografische ondergrond
 -  kadastrale ondergrond



ligging van het plangebied binnen de gemeente Haarlem



OMGEVINGSBELEID			 Gemeente Haarlem
Bestemmingsplan : Jacob Catslaan 7			
planfase : vaststelling	besluitdatum :	besluitnummer :	
datum : 25-05-2020	projectleider :	IMRO-idn :	
schaal : 1 : 500	LB	NL.IMRO.0392.BP4120017-va01	
formaat : A3	getekend :	gecontroleerd :	
IMRO-norm : 2012	EW	MH	