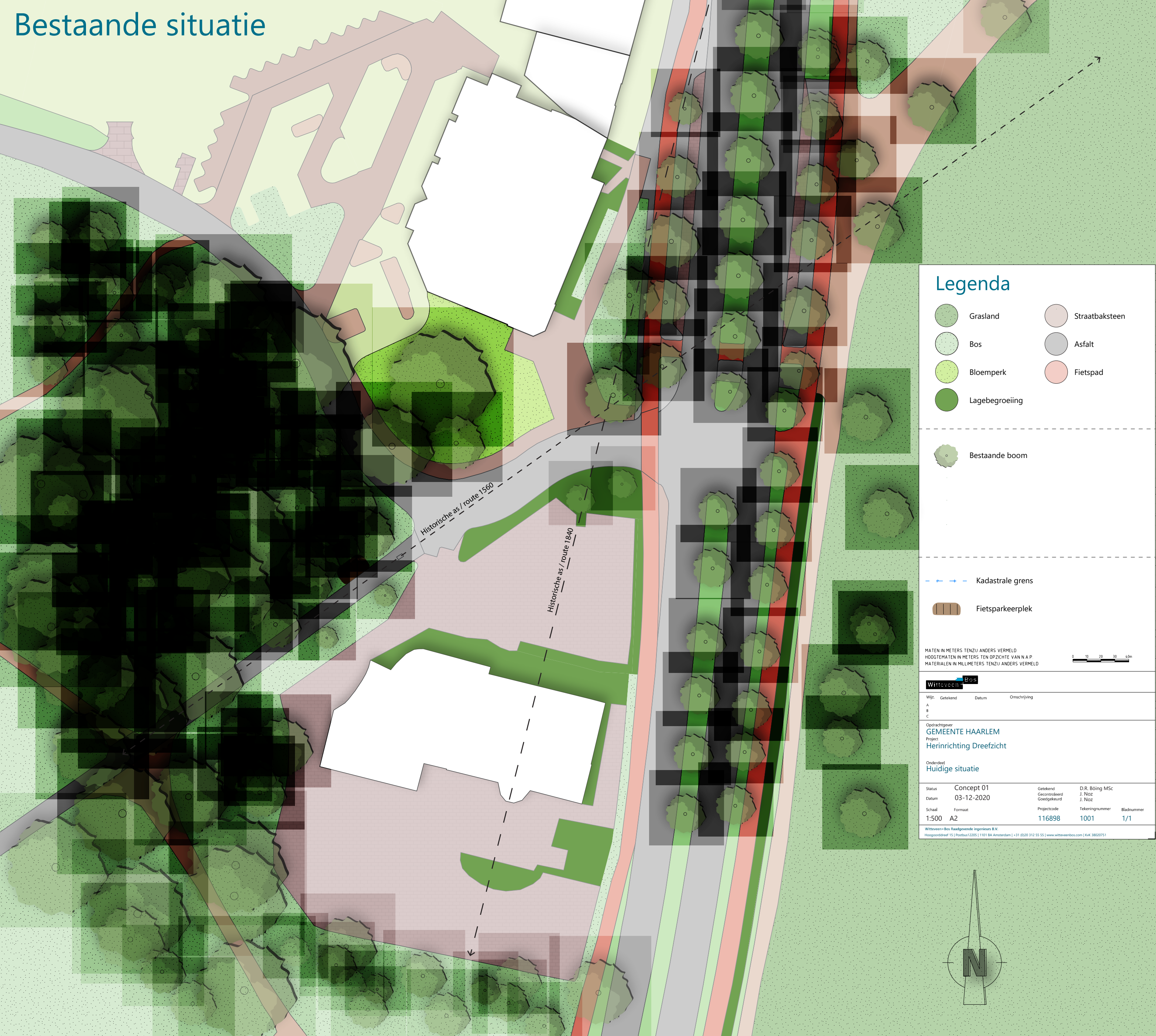










Bestaande situatie



Legenda

-  Grasland
-  Bos
-  Bloemperk
-  Lagebegroeiing
-  Straatbaksteen
-  Asfalt
-  Fietspad

-  Bestaande boom

-  Kadastrale grens

-  Fietsparkeerplek

MATEN IN METERS TENZIJ ANDERS VERMELD
 HOOGTEMATEN IN METERS TEN OPZICHTE VAN N A P
 MATERIALEN IN MILLIMETERS TENZIJ ANDERS VERMELD



Witteveen+Bos

Wjz.	Getekend	Datum	Omschrijving
A			
B			
C			

Oprachtgever
GEMEENTE HAARLEM
 Project
Herinrichting Dreefzicht

Onderdeel
Huidige situatie

Status	Concept 01	Getekend	D.R. Böing MSc	
Datum	03-12-2020	Gecontroleerd	J. Noz	
Schaal	1:500	Goedgekeurd	J. Noz	
Formaat	A2	Projectcode	Tekeningnummer	Bladnummer
		116898	1001	1/1

Witteveen+Bos Raadgevende ingenieurs B.V.
 Hoogvordendreef 15 | Postbus 12205 | 1101 BA Amsterdam | +31 (0)20 312 55 55 | www.witteveenbos.com | KvK 38020751

