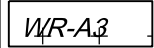


Groen



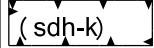
Verkeer



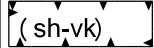
Waarde - Archeologie 3



Waarde - Beschermd stadsgezicht



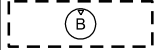
specifieke vorm van detailhandel - kiosk



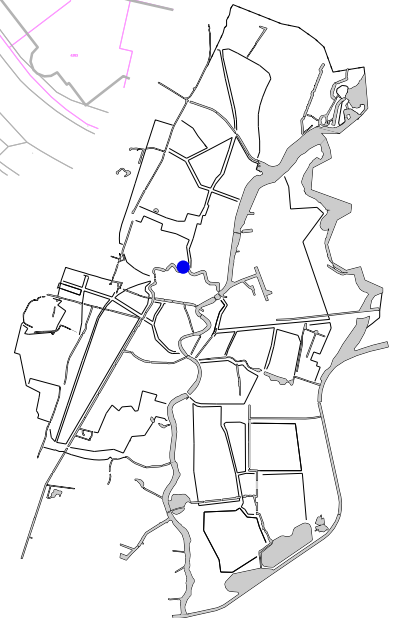
specifieke vorm van horeca - viskraam



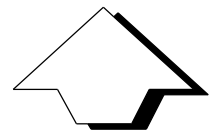
bouwvlak



maximum bouwhoogte (m)



ligging van het plangebied binnen de gemeente Haarlem



OMGEVINGSBELEID

Bestemmingsplan:

Reparatieplan C Haarlem 2020
Frans Halsplein 11 en 12



Gemeente Haarlem

planfase:	vastgesteld	besluitdatum:	besluitnummer:
datum:	27-11-2020	projectleider:	IMRO-idn:
schaal:	1 : 1000	getekend:	NL.IMRO.0392.BP0120005-va01
formaat:	A4	gecontroleerd:	
IMRO-norm:	2012	M.H. A.B.	