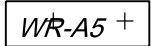


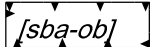
ligging van het plangebied binnen de gemeente Haarlem



Wonen



Waarde - Archeologie 5



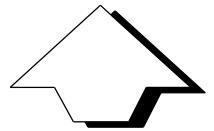
specifieke bouwaanduiding - opbouw



bouwvlak



maximum goothoogte (m)



OMGEVINGSBELEID

Bestemmingsplan:

**Reparatieplan C Haarlem 2020
Gerrit van Heesstraat 10 en 12**



**Gemeente
Haarlem**

planfase:	vastgesteld	besluitdatum:		besluitnummer:	
datum:	01-03-2021	projectleider:		IMRO-idn:	
schaal:	1 : 1000		N.B.	NL.IMRO.0392.BP0120005-va01	
formaat:	A4	getekend:	gecontroleerd:		
IMRO-norm:	2012	M.H.	A.B.		