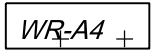
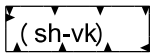


Verkeer



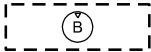
Waarde - Archeologie 4



specifieke vorm van horeca - viskraam

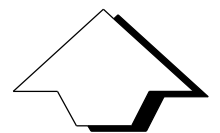


bouwvlak



maximum bouwhoogte (m)

ligging van het plangebied binnen de gemeente Haarlem



OMGEVINGSBELEID

Bestemmingsplan:

Reparatieplan C Haarlem 2020
Zomerkade 138



**Gemeente
Haarlem**

planfase: vastgesteld

besluitdatum:

besluitnummer:

datum: 27-11-2020

projectleider:

IMRO-idn:

schaal: 1 : 1000

N.B.

NL.IMRO.0392.BP0120005-va01

formaat: A4

getekend:

gecontroleerd:

IMRO-norm: 2012

M.H.

A.B.