

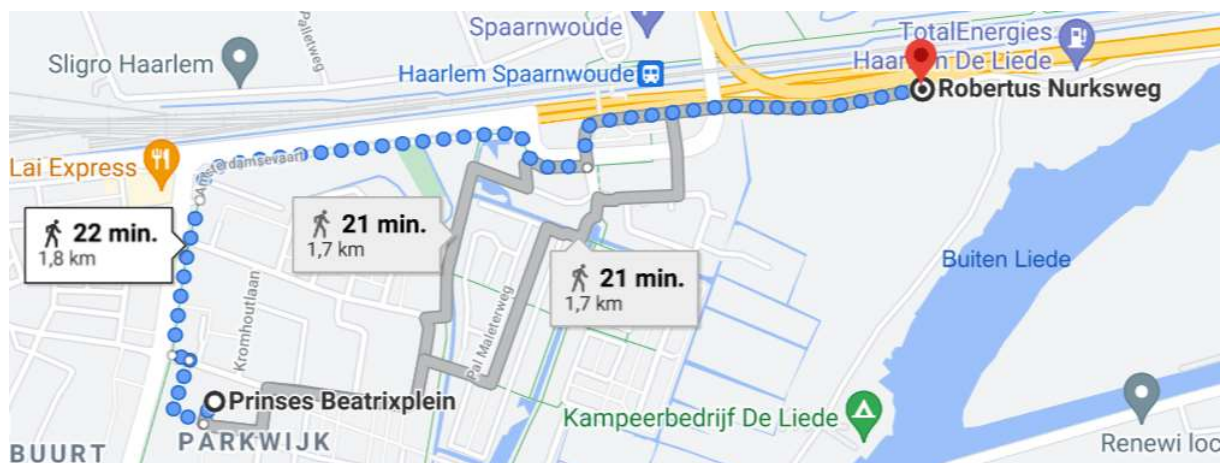
## Bijlage 4: looproutes

Voor beide locaties zijn de openbaar vervoersmogelijkheden in de directe omgeving bekeken. Er is gekeken naar de afstand tot de dichtstbijzijnde supermarkt ten behoeve van de eerste levensbehoefte en de afstand tot maatschappelijke en zorgvoorzieningen zoals bijvoorbeeld huisarts en Brijderstichting.

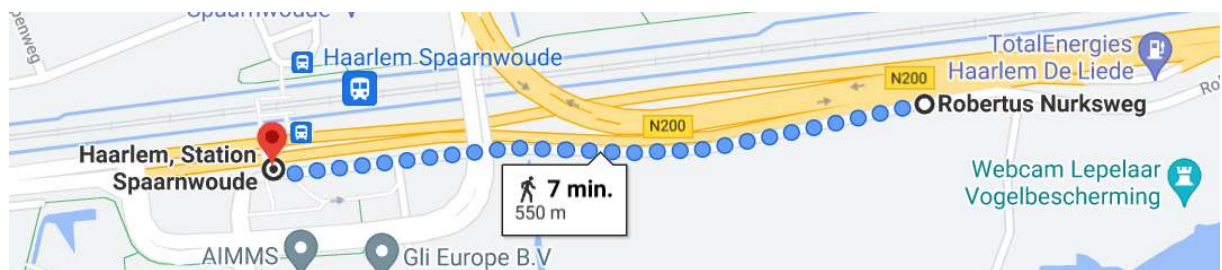
De looproutes naar dichtstbijzijnde supermarkt en bushalte zijn op een kaartje inzichtelijk gemaakt. Fysieke veiligheidsmaatregelen langs deze looproutes zijn niet anders dan elders in de stad. Wel worden met bewoners van Domus(Plus) afspraken gemaakt over gedrag.

### Robertus Nurksweg

Openbaar vervoer	Optimale ov-voorzieningen bij station Spaarnwoude
Primaire levensbehoeften	Prinses Beatrixplein 1,3 km en Dr. Schaeapmanstraat 1,5 km
Maatschappelijke voorzieningen	Op redelijke afstand in de stad



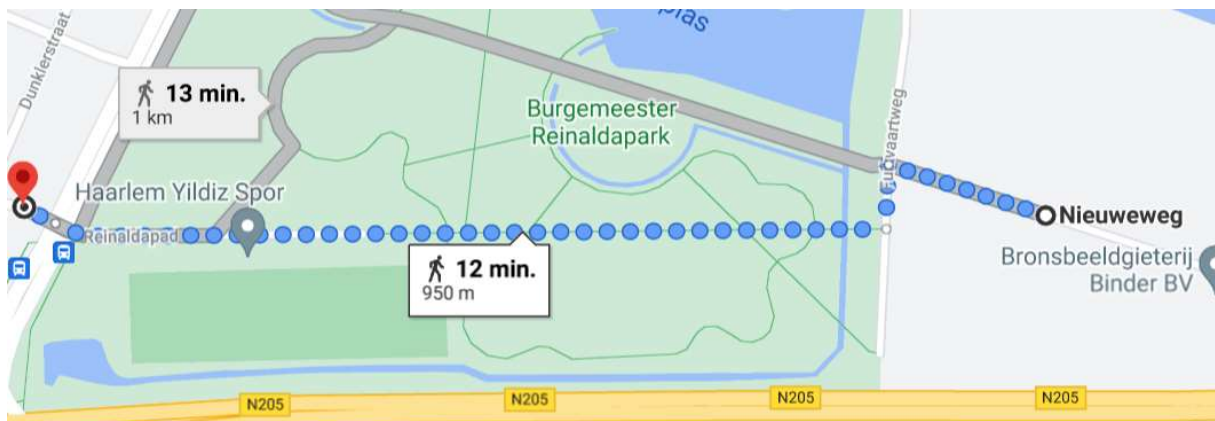
Looproutes Robertus Nurksweg naar winkels op het Prinses Beatrixplein



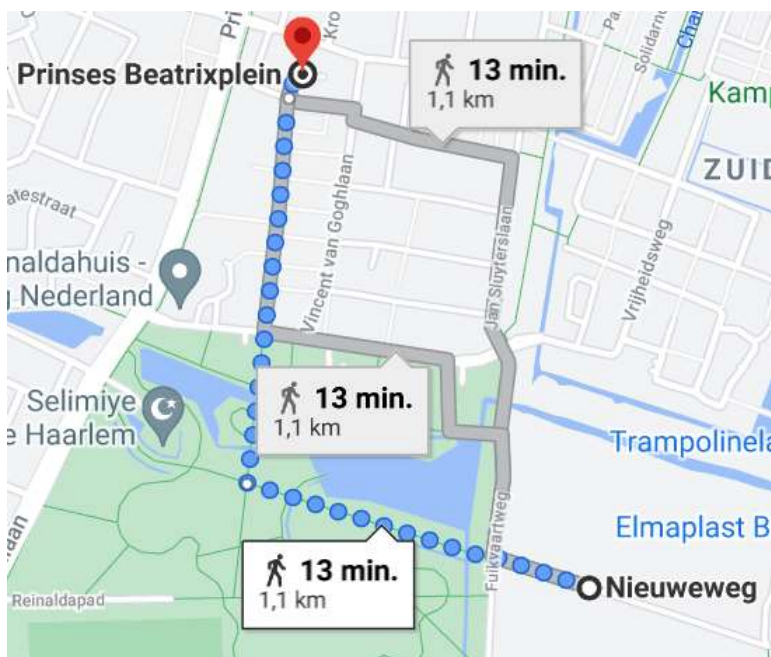
Looproutes Robertus Nurksweg naar bushalte bij station Spaarnwoude

## Nieuweweg 2

Openbaar vervoer	Er zijn diverse bushaltes en buslijnen op de Bernhardlaan
Primaire levensbehoeften	Beatrixplein 1,2 km
Maatschappelijke voorzieningen	Op korte afstand in de stad



*Looproutes Nieuweweg naar bushaltes op de Prins Bernhardlaan*



*Looproutes Nieuweweg naar winkels op het Prinses Beatrixplein*