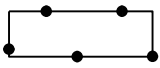


ligging van het plangebied binnen de gemeente Haarlem

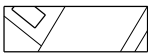


Schalkwijkerstraat 153




Besluitvlak omgevingsvergunning

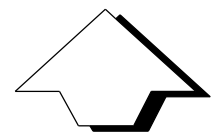
Topografie



topografische ondergrond



kadastrale ondergrond



VERGUNNINGEN, TOEZICHT EN HANDHAVING

Omgevingsvergunning:

Schalkwijkerstraat 153



**Gemeente
Haarlem**

planfase:	ontwerp	besluitdatum:	besluitnummer:
datum:	29-11-2021	projectleider:	IMRO-iden:
schaal:	1 : 1000	getekend:	NL.IMRO.0392.OV3120016-on01
formaat:	A4	gecontroleerd:	
IMRO-norm:	2012	M.H. A.K.	