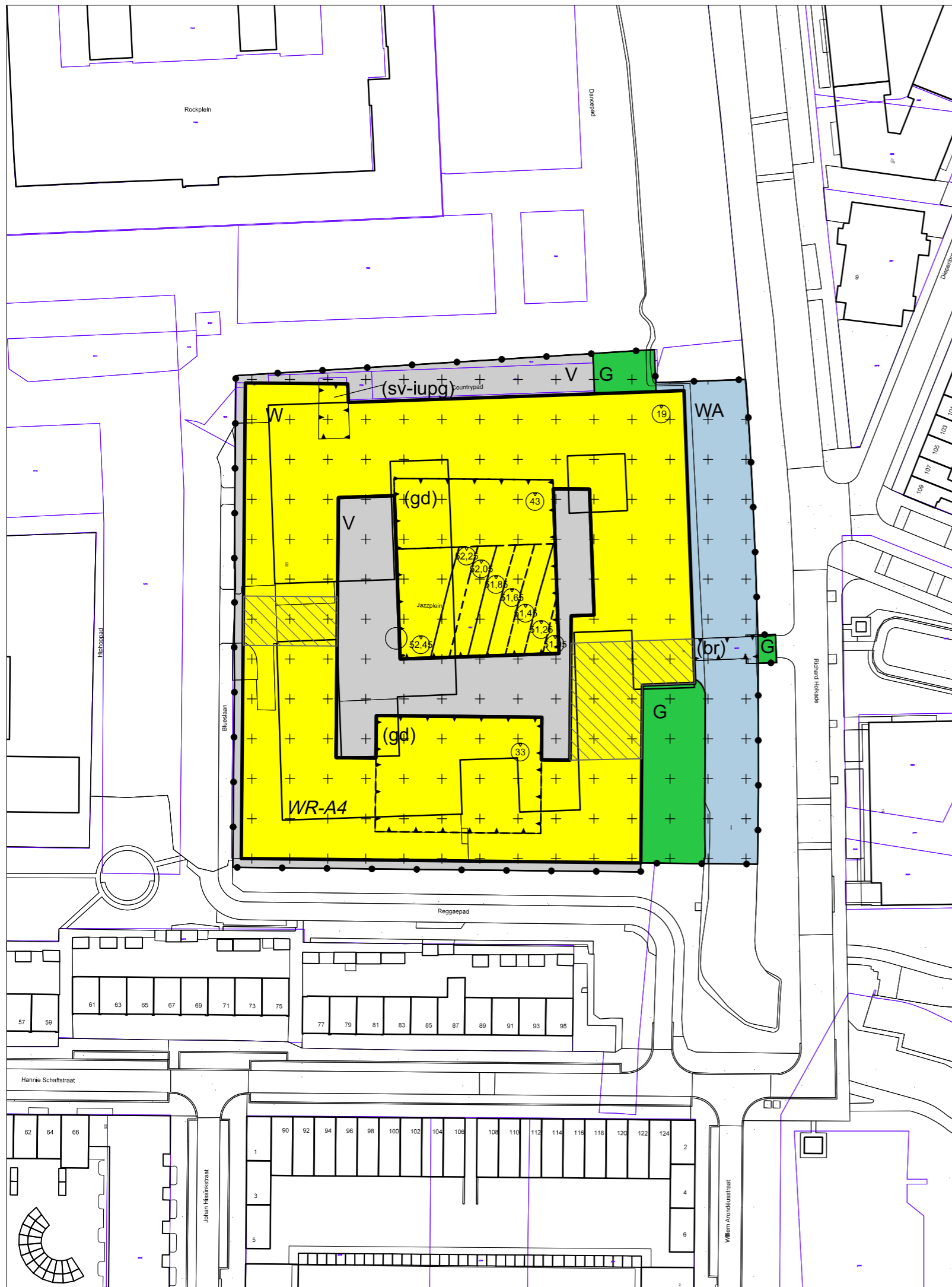
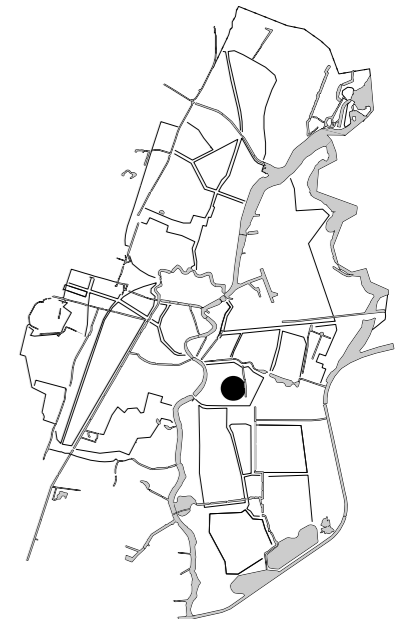


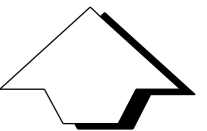
De Blauwe Wetering



- Plangebied**
 Plangebiedgrens
- Bestemmingen**
- Art. 03 Groen
 - Art. 04 Verkeer
 - Art. 05 Water
 - Art. 06 Wonen
- Dubbelbestemmingen**
- Art. 07 Waarde - Archeologie 4
- Gebiedsaanduidingen**
- overige zone - zoekgebied langzaam verkeersverbinding
- Functieaanduidingen**
- brug
 - gemengd
 - specifieke vorm van verkeer - in- en uitrit parkeergarage
- Bouwvlak**
- bouwvlak
- Maatvoeringaanduidingen**
- maatvoeringsvlak
 - maximum bouwhoogte (m)
- Topografie**
- topografische ondergrond
 - kadastrale ondergrond



ligging van het plangebied binnen de gemeente Haarlem



OMGEVINGSBELEID

Bestemmingsplan:

De Blauwe Wetering



planfase:	vastgesteld	besluitdatum:	besluitnummer:
datum:	01-02-2021	projectleider:	IMRO-idn:
schaal:	1 : 1000	RF	NL.IMRO.0392.BP3120018-va01
formaat:	A3	getekend: gecontroleerd:	
IMRO-norm:	2012	EW AB	