










- Plangebied
 -  Plangebiedgrens
- Bestemmingen
 -  Wonen
- Dubbelbestemmingen
 -  Waarde - Archeologie 4
- Bouwvlak
 -  bouwvlak
- Maatvoeringaanduidingen
 -  maximum bouwhoogte (m)
- Figuren
 -  gevellijn
- Verklaringen
 -  Bestaande bebouwing en kadastrale ondergrond

Gemeente Haarlem		Schaal 1:1000	
Bestemmingsplan Oostpoort blok 1F		Tekenaar K. Wilmer	
Imro- idn : NL.IMRO.0392.BP120022-w01		Projectleider J. van Schuppen	Blad in bladen 1-1
		Tekeningnummer TEK03-0473453-01A	Formaat A4
		www.anteagroup.nl	
Status	Datum		
Voorontwerp	: 18-01-2022		
Ontwerp	: 25-08-2022		
Ter vaststelling	: 30-03-2023		