
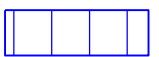
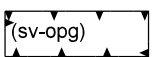


Plangebied  
 Plangebiedgrens

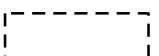

Bestemmingen  
 Groen  
 Wonen

Dubbelbestemmingen  
 Waarde - Archeologie 2  
 Waarde - Archeologie 3

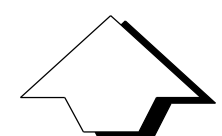
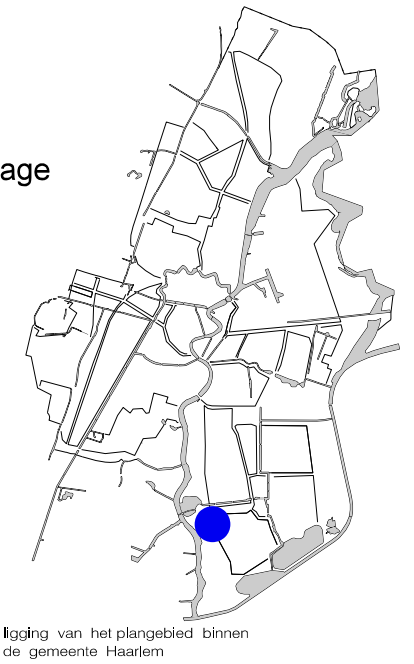
Gebiedsaanduidingen  
 overige zone - voorwaardelijke verplichting 1  
 veiligheidszone - lpg

Funcieaanduidingen  
 specifieke vorm van verkeer - ondergrondse parkeergarage

Bouwvlak  
 bouwvlak

Maatvoeringaanduidingen  
 maatvoeringsvlak  
 maximum bouwhoogte (m)

Topografie  
 topografische ondergrond  
 kadastrale ondergrond



### OMGEVINGSBELEID

Bestemmingsplan:  
**Zwemmerslaan 2-4**



planfase: ontwerp	besluitdatum:	besluitnummer:
datum: 21-03-2023	projectleider:	IMRO-idn:
schaal: 1 : 1000	getekend: N.B.	NL.IMRO.0392.BP9120019-on01
formaat: A3	gecontroleerd: N.B.	
IMRO-norm: 2012	M.H.	