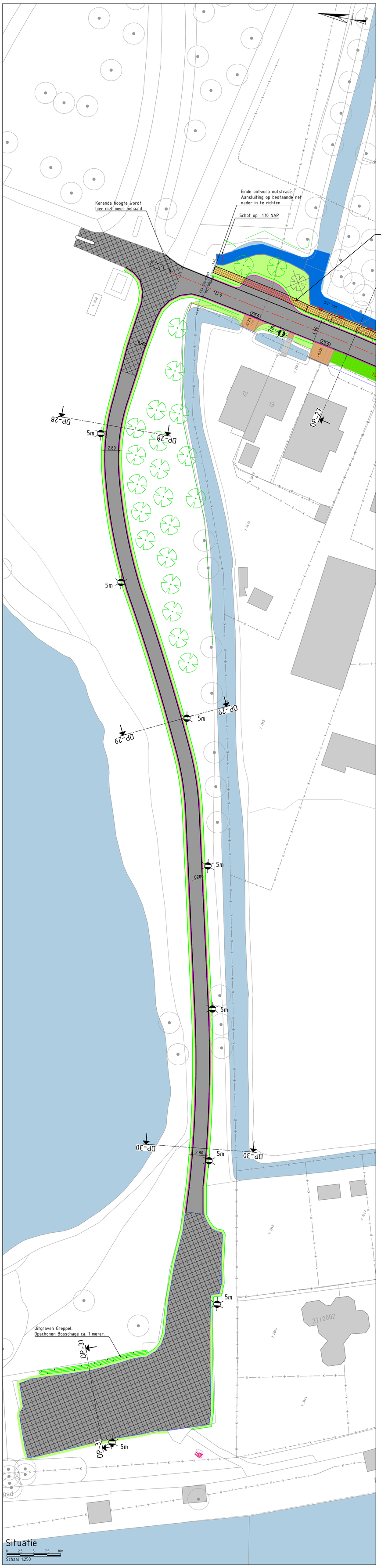

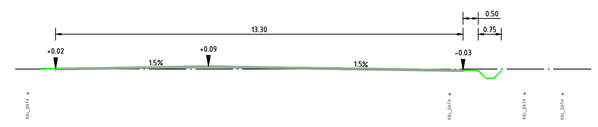

Dwarsprofiel DP-31

3.5 cm asfalt

-5.000m t.o.v. NAP

Hoogte DTM	0.02	0.03	0.06	0.06	0.07	0.07	0.04	0.02	-0.01	-0.03		
Afstand DTM	-8.42	-7.09	-5.93	-3.88	-3.18	-1.16	0.00	2.72	4.95	5.43	6.05	10.39

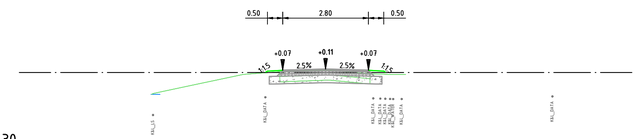

Dwarsprofiel DP-30

15.5cm asfalt
30cm menggranulaat icm wapening Tensar Triax 160-G

-5.000m t.o.v. NAP

Hoogte DTM	-0.42	-0.06	-0.01	0.03	0.06	0.08	0.04	-0.04	-0.07	-0.07		
Afstand DTM	-10.00	-5.68	-4.38	-2.69	-2.03	-1.49	-0.62	0.00	1.00	1.45	2.23	2.61	10.00

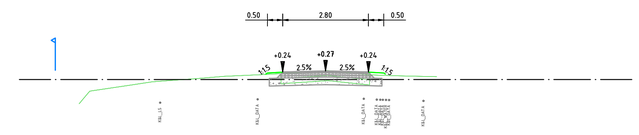

Dwarsprofiel DP-29

15.5cm asfalt
30cm menggranulaat icm wapening Tensar Triax 160-G

-5.000m t.o.v. NAP

Hoogte DTM	-0.79	-0.38	-0.17	-0.07	0.04	0.11	0.16	0.19	0.25	0.15	0.12	0.10	0.09
Afstand DTM	-10.00	-8.04	-7.70	-6.31	-5.66	-4.12	-3.29	-2.15	-1.45	0.00	1.43	2.30	3.42	3.62	10.00

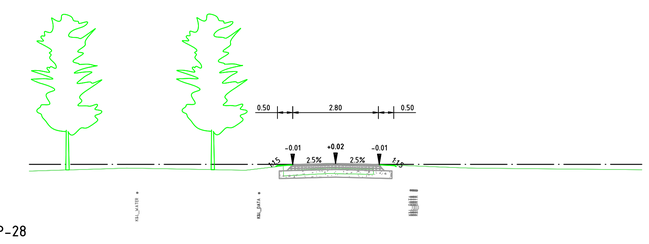

Dwarsprofiel DP-28

15.5cm asfalt
30cm menggranulaat icm wapening Tensar Triax 160-G

-5.000m t.o.v. NAP

Hoogte DTM	-0.19	-0.16	-0.12	-0.14	-0.18	-0.05	0.01	0.03	0.01	-0.04	-0.12	-0.14	-0.17
Afstand DTM	-10.00	-9.06	-7.94	-6.82	-5.63	-2.81	-1.70	-0.68	0.00	0.95	2.18	4.32	6.33	10.00

Legenda

Geometrie	Omschrijving	Status
	Maaiveld	Nieuw
	Waterlijn sloot	Nieuw
	Asfalt	Nieuw
	Theoretisch Streefpeil	Nieuw
	NAP	Nieuw
	DTM meting oktober 2018	Bestaand
	Waterlijn sloot	Bestaand
	Profiel van vrije ruimte	Theoretisch
	Afschuifprofiel	Theoretisch

Vorm	Omschrijving	Status
	Zand	Aanvullen
	Asfalt	Aanvullen
	Puin	Aanvullen
	Erfgrens	Bestaand
	Gevel	Bestaand
	XY locatie K&L (indicatief)	Bestaand

Dwarsprofielen

0 1 2 3 4m
Schaal 1:100

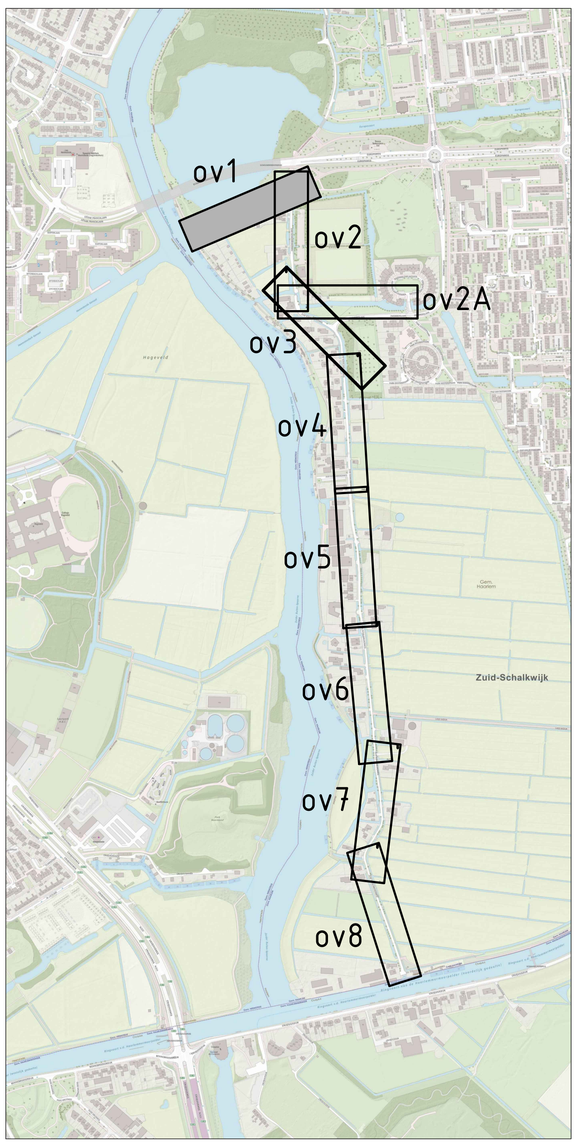

Legenda

- Bestaande waterkering
- Nieuwe Taludlijn
- Nieuwe markering — Onderbroken kantstreep
- Nieuwe markering — Doorgetrokken kantstreep
- Nieuwe stalen damwand
- Nieuwe beschoeiing — nader te bepalen
- Nieuwe Houten Beschoeiing — Paal/Schot
- Bestaande Duiker
- Nieuwe Duiker HDPE Φ600mm — 200mm "lucht"
- Bestaande Kadastrale grens
- BGT ondergrond
- Nieuwe inrit gebakken klinkers — Elleboog, keiformaat, kleur "Argento"
- Nieuwe berm
- Nieuwe grasbetontegels — 600*400mm
- bestaande Brug
- Nieuw wateroppervlak
- Nieuw talud
- Nieuwe constructie asfalt
- Overlagen asfalt
- Nieuwe stuw — Zie n.-0413188.105_details detailering stuw
- Nieuwe inlaat uitstroomvoorziening — Zie n.-0413188.105_details voor detailering inlaat
- Nieuwe inlaat instroomvoorziening
- Nieuwe boom Zie tekening B-0413188.105_Bomen voor het boomontwerp
- Nieuwe Struik/Heester
- Te Kappen boom
- Nieuwe lichtmast — led armatuur overnemen vanuit bestaande lichtmast.
- Nieuwe lichtmast — nieuw led armatuur

+0.12	Ontwerphoogte
0.14	Hoogteverschil nieuw tov bestaand
-9.1%	Percentage inrit nieuw
-2.5%	Percentage inrit oud

Maten in meters, tenzij anders is vermeld
Peilmaten in meters t.ov. N.A.P., tenzij anders is vermeld
Materiaalmaten in millimeters, tenzij anders is vermeld
Diameters in millimeters, tenzij anders is vermeld

Nr	Datum	Wijziging	Tek
1	01-04-22		LvA

Opdrachtgever
Gemeente Haarlem

Projectomschrijving
Groot onderhoud Zuid Schalkwijkerweg

Tekeningomschrijving
Ontwerp nieuwe situatie
Schetsontwerp 2021

Tekeningnummer
0413188.105-SIT-OV1

Tekenaar
L. van Amstel

Projectleider
R. Wisse

Schaal
1:250/1:100

Formaat
A0 (1189X841)

Blad in bladen
1 IN 9

Status
Concept

Wijz. nr.
1

www.anteagroup.nl

anteagroup

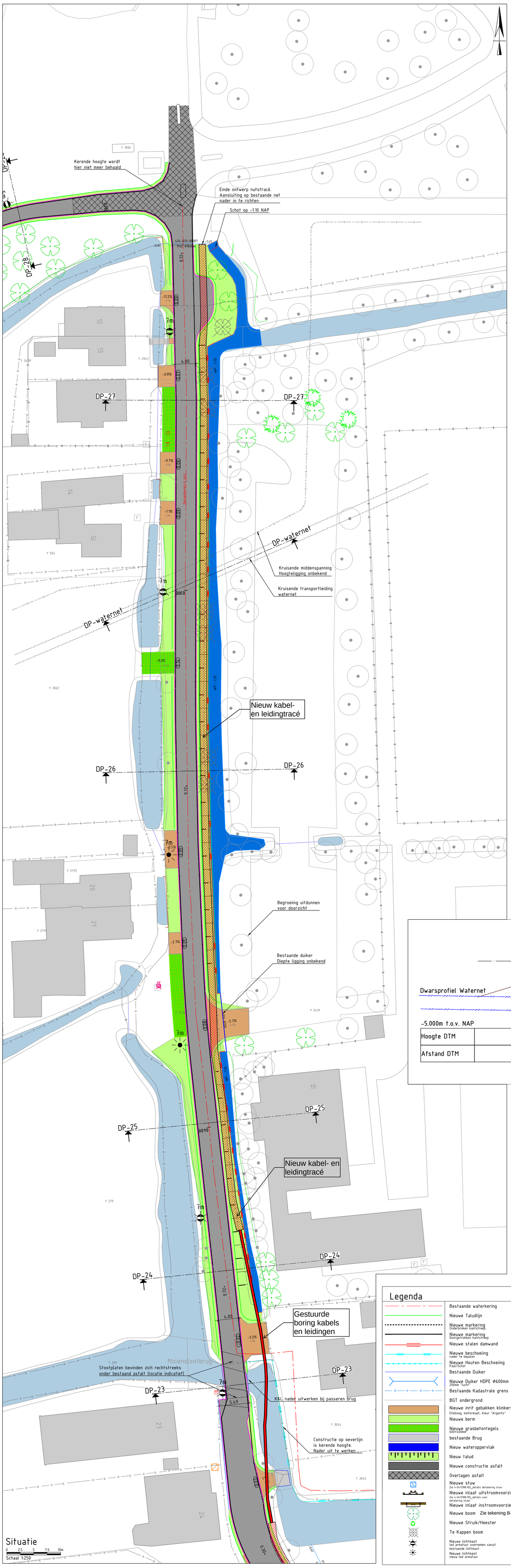

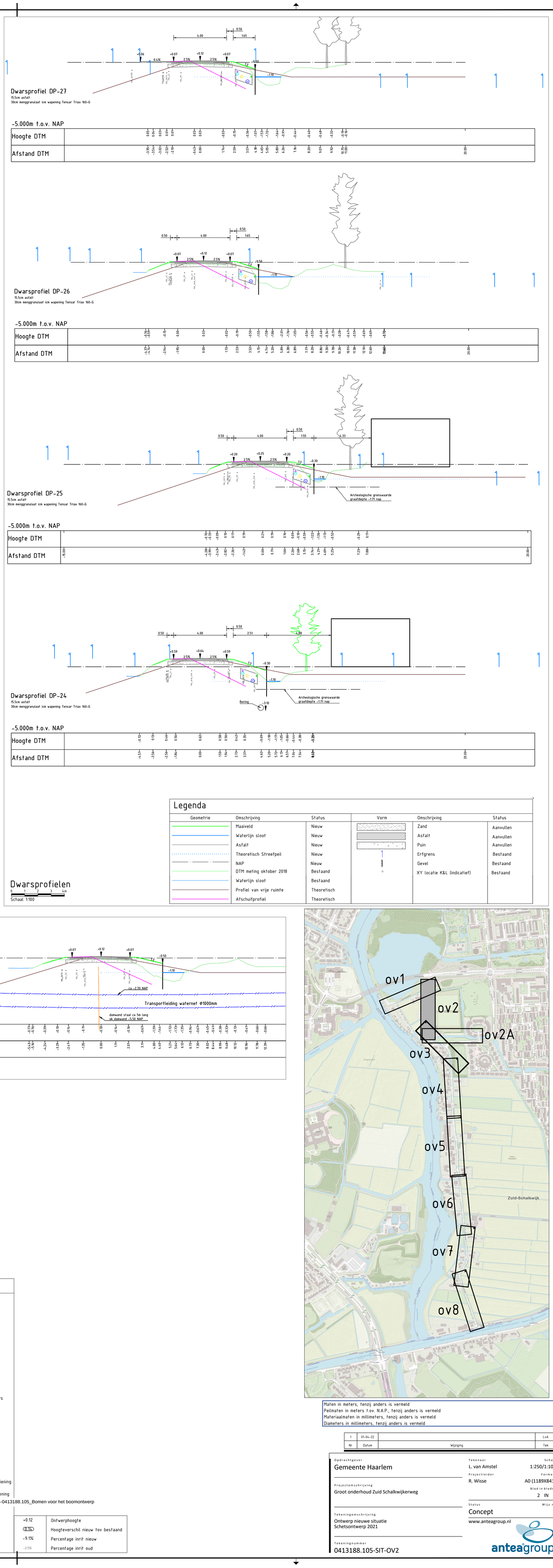

Legenda

Geometrie	Omschrijving	Status
	Maaiveld	Nieuw
	Waterlijn sloot	Nieuw
	Asfalt	Nieuw
	Theoretisch Streefpeil	Nieuw
	NAP	Nieuw
	DTM meting oktober 2018	Bestaand
	Waterlijn sloot	Bestaand
	Profiel van vrije ruimte	Theoretisch
	Afschuifprofiel	Theoretisch

Vorm	Omschrijving	Status
	Zand	Aanvullen
	Asfalt	Aanvullen
	Puin	Aanvullen
	Erfgrens	Bestaand
	Gevel	Bestaand
	XY locatie K&L (indicatief)	Bestaand



Legenda

	Bestaande waterkering
	Nieuwe Taludlijn
	Nieuwe markering Onderbroken kantstreep
	Nieuwe markering Doorgetrokken kantstrep
	Nieuwe stalen damwand
	Nieuwe beschoeiing nader te bepalen
	Nieuwe Houten Beschoeiing Paal/Schot
	Bestaande Duiker
	Nieuwe Duiker HDPE Ø600mm 200mm "lucht"
	Bestaande Kadastrale grens
	BGT ondergrond
	Nieuwe inrit gebakken klinkers Elleboog, keiformaat, kleur "Argento"
	Nieuwe berm
	Nieuwe grasbetontegels 600*400mm
	bestaande Brug
	Nieuw wateroppervlak
	Nieuw talud
	Nieuwe constructie asfalt
	Overlagen asfalt
S	Nieuwe stuw Zie n.-0413188.105_details detailering stuw
	Nieuwe inlaat uitstroomvoorziening Zie n.-0413188.105_details voor detailering inlaat
	Nieuwe inlaat instroomvoorziening
	Nieuwe boom Zie tekening B-0413188.105_Bomen voor het boomontwerp
	Nieuwe Struik/Heester
	Te Kappen boom
	Nieuwe lichtmast led armatuur overnemen vanuit bestaande lichtmast.
	Nieuwe lichtmast nieuw led armatuur

+0.12	Ontwerphoogte
0.14	Hoogteverschil nieuw tov bestaand
-9.1%	Percentage inrit nieuw
-2.5%	Percentage inrit oud

Maten in meters, tenzij anders is vermeld
Peilmaten in meters t.ov. N.A.P., tenzij anders is vermeld
Materiaalmaten in millimeters, tenzij anders is vermeld
Diameters in millimeters, tenzij anders is vermeld

Nr	Datum	Wijziging	Tek
1	01-04-22		LvA

Opdrachtgever
Gemeente Haarlem

Projectomschrijving
Groot onderhoud Zuid Schalkwijkerweg

Tekeningomschrijving
Ontwerp nieuwe situatie
Schetsontwerp 2021

Tekeningnummer
0413188.105-SIT-OV2

Tekenaar
L. van Amstel

Projectleider
R. Wisse

Schaal
1:250/1:100

Formaat
A0 (1189X841)

Blad in bladen
2 IN 9

Status
Concept

Wijz. nr.
1

www.anteagroup.nl

Situatie

Schaal 1:250

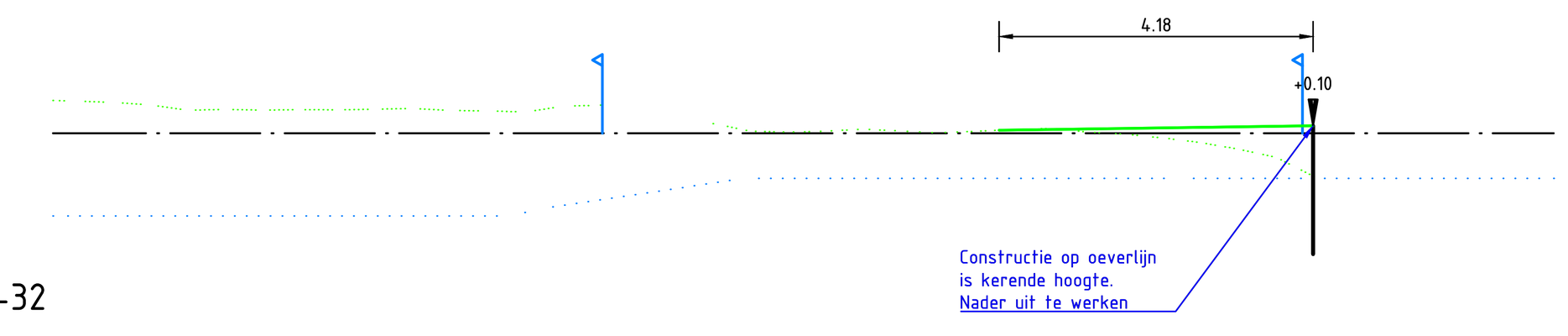

Dwarsprofiel DP-32

-5.000m t.o.v. NAP (dtm is AHN)

Hoogte DTM	0.44, 0.43, 0.41, 0.37, 0.31, 0.32, 0.31, 0.31, 0.32, 0.33, 0.30, 0.30, 0.29, 0.36, 0.38, 0.05, 0.02, 0.02, 0.05, 0.04, 0.01, 0.02, 0.04, 0.06, 0.04, 0.00, -0.04, -0.09, -0.17, -0.26, -0.44, -0.58
Afstand DTM	-15.00, -14.65, -14.16, -13.67, -13.18, -12.69, -12.20, -11.71, -11.20, -10.68, -10.17, -9.66, -9.15, -8.64, -8.13, -7.70, -5.82, -5.33, -4.84, -4.35, -3.86, -3.37, -2.88, -2.39, -1.90, -1.41, -0.92, -0.43, 0.00, 0.55, 1.04, 1.53, 1.80, 5.00

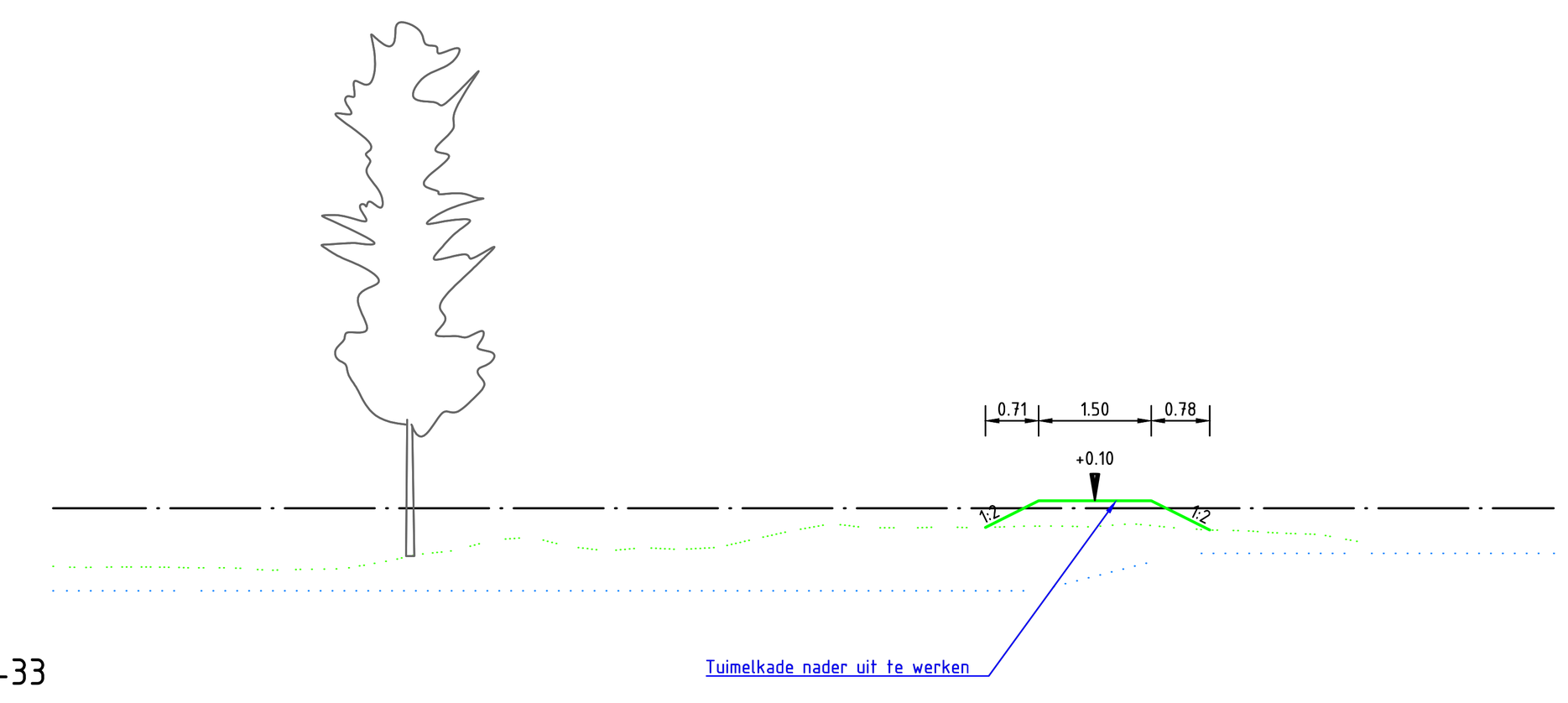

Dwarsprofiel DP-33

-5.000m t.o.v. NAP (dtm is AHN)

Hoogte DTM	-0.77, -0.78, -0.79, -0.78, -0.79, -0.79, -0.81, -0.82, -0.81, -0.78, -0.69, -0.60, -0.53, -0.41, -0.40, -0.52, -0.57, -0.53, -0.55, -0.51, -0.40, -0.29, -0.21, -0.26, -0.26, -0.25, -0.25, -0.24, -0.24, -0.23, -0.23, -0.26, -0.29, -0.31, -0.34, -0.39, -0.44
Afstand DTM	-15.00, -14.85, -14.37, -13.88, -13.39, -12.87, -12.35, -11.95, -11.46, -10.98, -10.49, -10.01, -9.52, -9.04, -8.56, -8.07, -7.59, -7.10, -6.62, -6.10, -5.62, -5.10, -4.58, -4.07, -3.55, -3.03, -2.51, -2.00, -1.48, -0.96, -0.44, 0.00, 0.59, 1.11, 1.61, 2.10, 2.37, 5.00

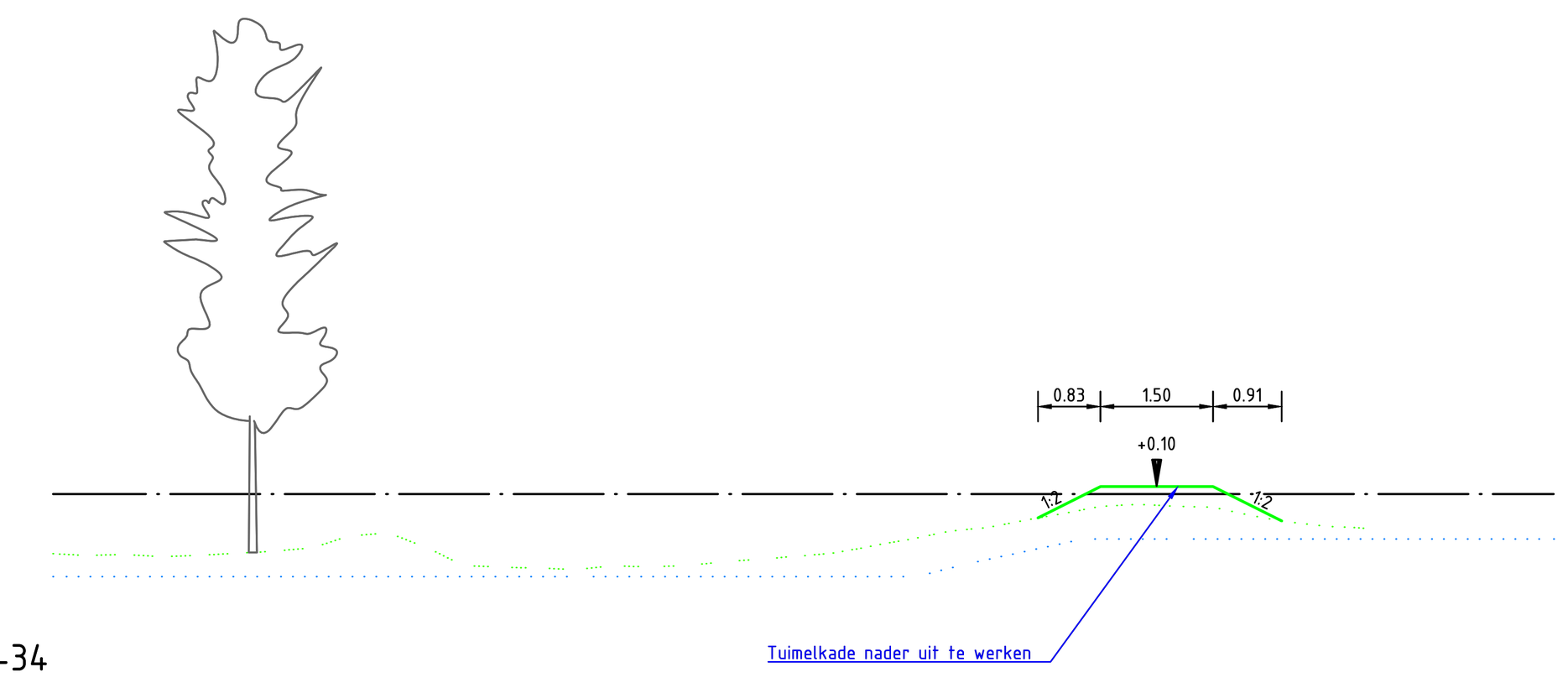

Dwarsprofiel DP-34

-5.000m t.o.v. NAP (dtm is AHN)

Hoogte DTM	-0.79, -0.82, -0.81, -0.83, -0.81, -0.78, -0.76, -0.70, -0.55, -0.54, -0.74, -0.96, -0.98, -0.99, -1.00, -0.96, -0.97, -0.95, -0.90, -0.86, -0.83, -0.78, -0.68, -0.60, -0.49, -0.45, -0.35, -0.26, -0.17, -0.14, -0.16, -0.17, -0.29, -0.37, -0.43, -0.45
Afstand DTM	-15.00, -14.51, -14.00, -13.50, -12.99, -12.49, -11.99, -11.48, -10.98, -10.47, -9.97, -9.46, -8.96, -8.45, -7.95, -7.45, -7.04, -6.54, -6.04, -5.54, -5.04, -4.54, -4.04, -3.54, -3.04, -2.54, -2.04, -1.54, -1.04, -0.54, 0.00, 0.46, 0.96, 1.46, 1.96, 2.46, 5.00

Dwarsprofielen

Schaal 1:100

Legenda

Geometrie	Omschrijving	Status	Vorm	Omschrijving	Status
	Maaiveld	Nieuw		Zand	Aanvullen
	Waterlijn sloot	Nieuw		Asfalt	Aanvullen
	Asfalt	Nieuw		Puin	Aanvullen
	Theoretisch Streefpeil	Nieuw		Erfgrens	Bestaand
	NAP	Nieuw		Gevel	Bestaand
	DTM meting oktober 2018	Bestaand		XY locatie K&L (indicatief)	Bestaand
	Waterlijn sloot	Bestaand			
	Profiel van vrije ruimte	Theoretisch			
	Afschuifprofiel	Theoretisch			

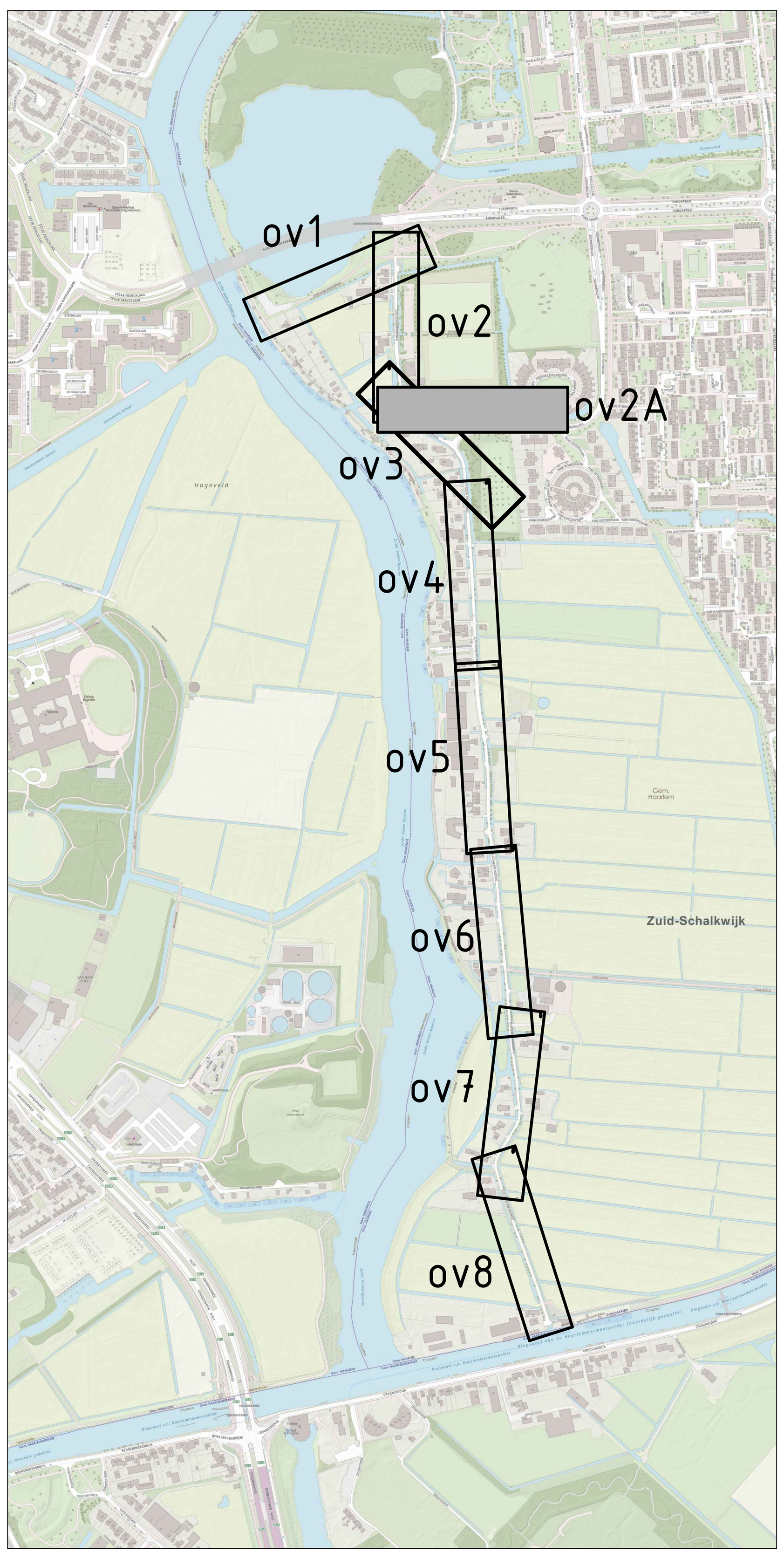

Legenda

	Bestaande waterkering
	Nieuwe Taludlijn
	Nieuwe markering Onderbroken kantstreep
	Nieuwe markering Doorgetrokken kantstreep
	Nieuwe stalen damwand
	Nieuwe beschoeiing nader te bepalen
	Nieuwe Houten Beschoeiing Paal/Schot
	Bestaande Duiker
	Nieuwe Duiker HDPE Ø600mm 200mm "lucht"
	Bestaande Kadastrale grens
	BGT ondergrond
	Nieuwe inrit gebakken klinkers Elleboog, keiformaat, kleur "Argento"
	Nieuwe berm
	Nieuwe grasbetontegels 600*400mm
	bestaande Brug
	Nieuw wateroppervlak
	Nieuw talud
	Nieuwe constructie asfalt
	Overlagen asfalt
	Nieuwe stuw Zie n-0413188.105_details detailering stuw
	Nieuwe inlaat uitstroomvoorziening Zie n-0413188.105_details voor detailering inlaat
	Nieuwe inlaat instroomvoorziening
	Nieuwe boom Zie tekening B-0413188.105_Bomen voor het boomontwerp
	Nieuwe Struik/Heester
	Te Kappen boom
	Nieuwe lichtmast led armatuur overnemen vanuit bestaande lichtmast.
	Nieuwe lichtmast nieuw led armatuur

+0.12	Ontwerphoogte
0.14	Hoogteverschil nieuw tov bestaand
-9.1%	Percentage inrit nieuw
-2.5%	Percentage inrit oud

Maten in meters, tenzij anders is vermeld
Peilmaten in meters t.o.v. N.A.P., tenzij anders is vermeld
Materiaalmaten in millimeters, tenzij anders is vermeld
Diameters in millimeters, tenzij anders is vermeld

Nr	Datum	Wijziging	Tek
1	01-04-22		LvA

Opdrachtgever: Gemeente Haarlem
Tekenaar: L. van Amstel
Schaal: 1:250/1:100
Projectleider: R. Wisse
Formaat: A0 (1189X841)
Projectomschrijving: Groot onderhoud Zuid Schalkwijkerweg
Blad in bladen: 3 IN 9
Status: Concept
Wijz. nr.: 1
Tekeningomschrijving: Ontwerp nieuwe situatie Schetsontwerp 2021
www.anteagroup.nl
Tekeningnummer: 0413188.105-SIT-OV2A

Situatie

Schaal 1:250

Legenda

- Bestaande waterkering
- Nieuwe Taludlijn
- Nieuwe markering (Onderbroken kantstreep)
- Nieuwe markering (Doorgetrokken kantstreep)
- Nieuwe stalen damwand
- Nieuwe beschoeiing (nader te bepalen)
- Nieuwe Houten Beschoeiing (Paal/Schot)
- Bestaande Duiker
- Nieuwe Duiker HDPE Ø600mm (200mm "lucht")
- Bestaande Kadastrale grens
- BGT ondergrond
- Nieuwe inrit gebakken klinkers (Elleboog, keiformaat, kleur "Argento")
- Nieuwe berm
- Nieuwe grasbetontegels (600x400mm)
- bestaande Brug
- Nieuw wateroppervlak
- Nieuw talud
- Nieuwe constructie asfalt
- Overlagen asfalt
- Nieuwe stuw (Zie n-0413188.105_details detailering stuw)
- Nieuwe inlaat uitstroomvoorziening (Zie n-0413188.105_details voor detailering inlaat)
- Nieuwe inlaat instroomvoorziening
- Nieuwe boom Zie tekening B-0413188.105_Bomen voor het boomontwerp
- Nieuwe Struik/Heester
- Te Kappen boom
- Nieuwe lichtmast (led armatuur overnemen vanuit bestaande lichtmast.)
- Nieuwe lichtmast (nieuw led armatuur)

+0.12	Ontwerphoogte
(0.14)	Hoogteverschil nieuw tov bestaand
-9.1%	Percentage inrit nieuw
-2.5%	Percentage inrit oud

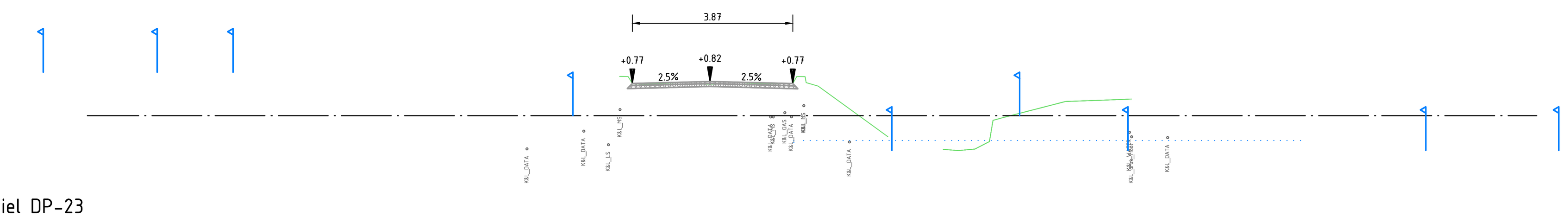

Dwarsprofiel DP-23

9cm asfalt

-5.000m t.o.v. NAP

Hoogte DTM		0.95	0.77	0.76	0.77	0.71	-0.26	-0.81	-0.80	-0.11	0.34	0.38	0.40	
Afstand DTM	-15.00	-2.14	-1.83	0.00	2.04	2.65	3.99	5.66	6.43	6.87	8.62	9.65	10.22	20.00

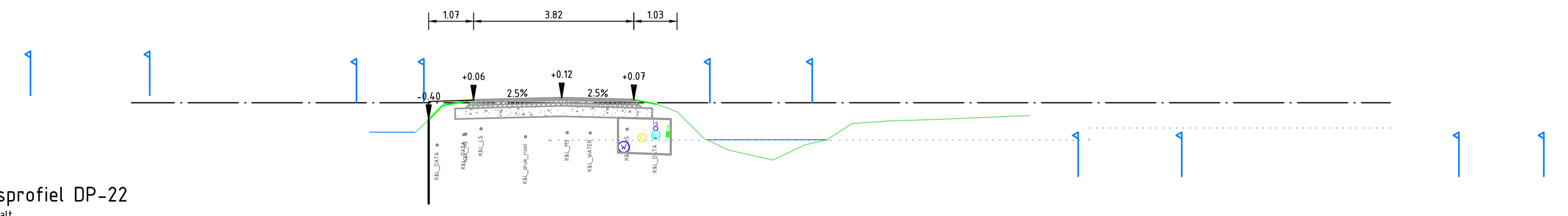

Dwarsprofiel DP-22

15.5cm asfalt
30cm menggranulaat icm wapening Tensar Triax 160-G

-5.000m t.o.v. NAP

Hoogte DTM	-0.70	-0.07	0.08	0.08	0.10	0.08	0.07	-0.04	-0.21	-0.85	-1.13	-1.28	-1.12	-0.91	-0.49	-0.46	-0.43	-0.41	-0.39	-0.33	-0.30	
Afstand DTM	-3.24	-2.57	-1.91	-1.50	0.00	1.30	1.95	2.53	3.00	3.64	4.24	4.90	5.81	6.46	7.17	7.65	8.09	8.64	9.28	10.83	11.40	20.00

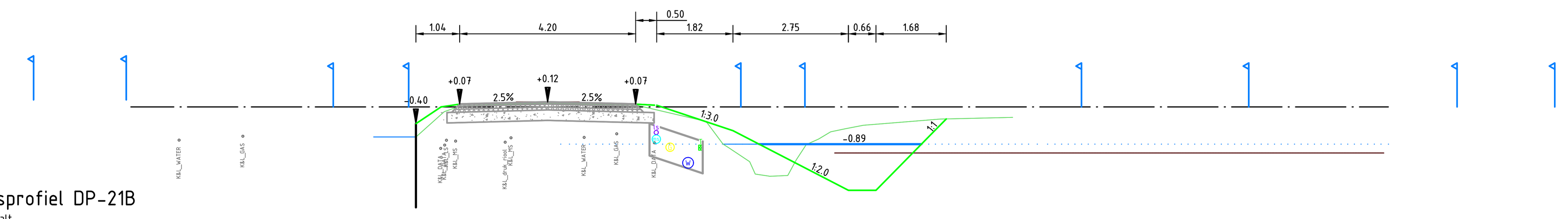

Dwarsprofiel DP-21B

15.5cm asfalt
30cm menggranulaat icm wapening Tensar Triax 160-G

-5.000m t.o.v. NAP

Hoogte DTM	-0.72	-0.53	-0.12	0.02	0.09	0.07	0.05	-0.34	-1.29	-1.65	-1.64	-0.90	-0.60	-0.44	-0.30	-0.28	-0.25	
Afstand DTM	-3.20	-2.99	-2.52	-2.11	0.00	0.95	2.03	3.69	4.75	5.21	5.67	6.11	6.70	7.48	9.18	9.77	11.04	20.00

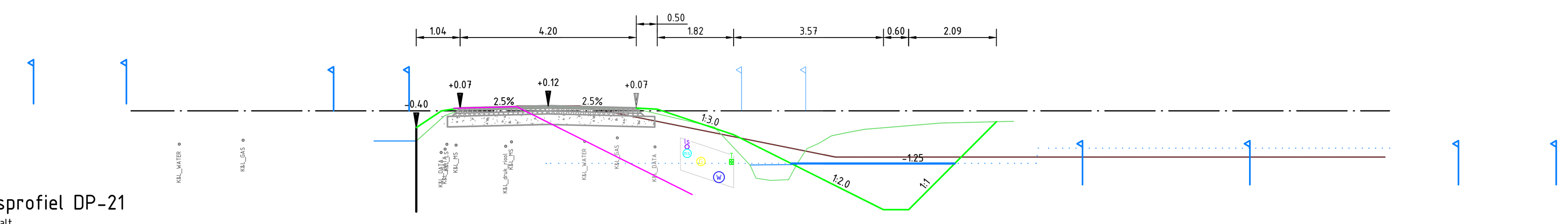

Dwarsprofiel DP-21

15.5cm asfalt
30cm menggranulaat icm wapening Tensar Triax 160-G

-5.000m t.o.v. NAP

Hoogte DTM	-0.72	-0.53	-0.12	0.02	0.09	0.07	0.05	-0.34	-1.29	-1.65	-1.64	-0.90	-0.60	-0.44	-0.30	-0.28	-0.25	
Afstand DTM	-3.20	-2.99	-2.52	-2.11	0.00	0.95	2.03	3.69	4.75	5.21	5.67	6.11	6.70	7.48	9.18	9.77	11.04	20.00

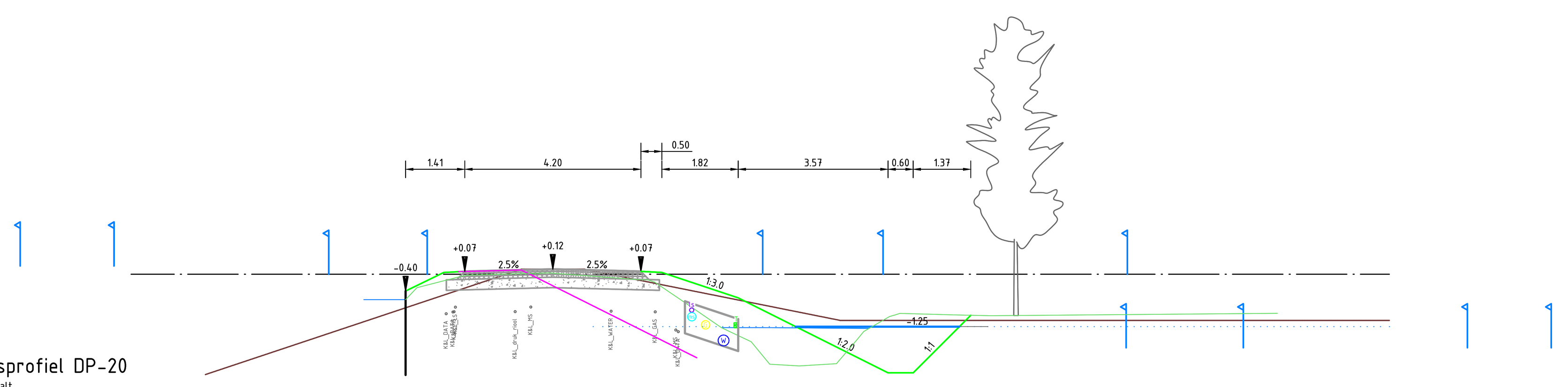

Dwarsprofiel DP-20

15.5cm asfalt
30cm menggranulaat icm wapening Tensar Triax 160-G

-5.000m t.o.v. NAP

Hoogte DTM	-0.60	-0.28	-0.02	0.02	0.03	-0.13	-0.71	-1.27	-1.61	-2.14	-2.18	-2.13	-1.57	-1.01	-0.87	-0.90	-0.91	
Afstand DTM	-3.46	-3.03	-1.96	-0.40	0.00	2.12	3.25	4.07	4.78	5.23	5.92	6.82	7.30	8.08	9.13	10.34	10.51	20.00

Legenda

Geometrie	Omschrijving	Status
	Maaiveld	Nieuw
	Waterlijn sloot	Nieuw
	Asfalt	Nieuw
	Theoretisch Streefpeil	Nieuw
	NAP	Nieuw
	DTM meting oktober 2018	Bestaand
	Waterlijn sloot	Bestaand
	Profiel van vrije ruimte	Theoretisch
	Afschuifprofiel	Theoretisch

Vorm	Omschrijving	Status
	Zand	Aanvullen
	Asfalt	Aanvullen
	Puin	Aanvullen
	Erfgrens	Bestaand
	Gevel	Bestaand
	XY locatie K&L (indicatief)	Bestaand

Dwarsprofielen

Schaal 1:100

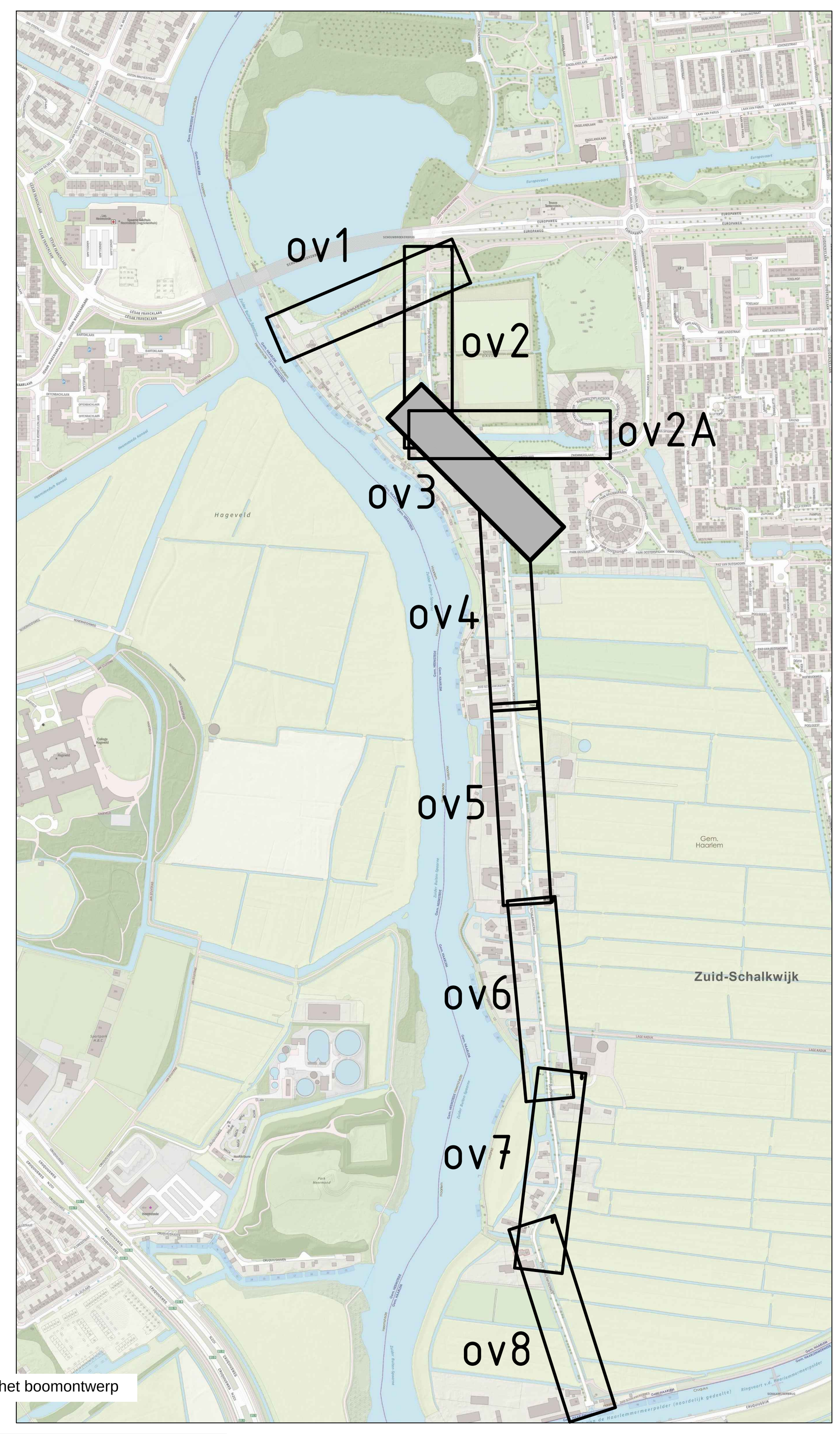

Maten in meters, tenzij anders is vermeld
Peilmaten in meters t.ov. N.A.P., tenzij anders is vermeld
Materiaalmaten in millimeters, tenzij anders is vermeld
Diameters in millimeters, tenzij anders is vermeld

Nr	Datum	Wijziging	Tek
1	01-04-22		LvA

Opdrachtgever: Gemeente Haarlem
Projectomschrijving: Groot onderhoud Zuid Schalkwijkerweg
Tekeningomschrijving: Ontwerp nieuwe situatie Schetsontwerp 2021
Tekeningnummer: 0413188.105-SIT-OV3
Tekenaar: L. van Amstel
Projectleider: R. Wisse
Schaal: 1:250/1:100
Formaat: A0 (1189X841)
Blad in bladen: 1 IN 9
Status: Concept
Wijz. nr.: 1
www.anteagroup.nl
anteagroup

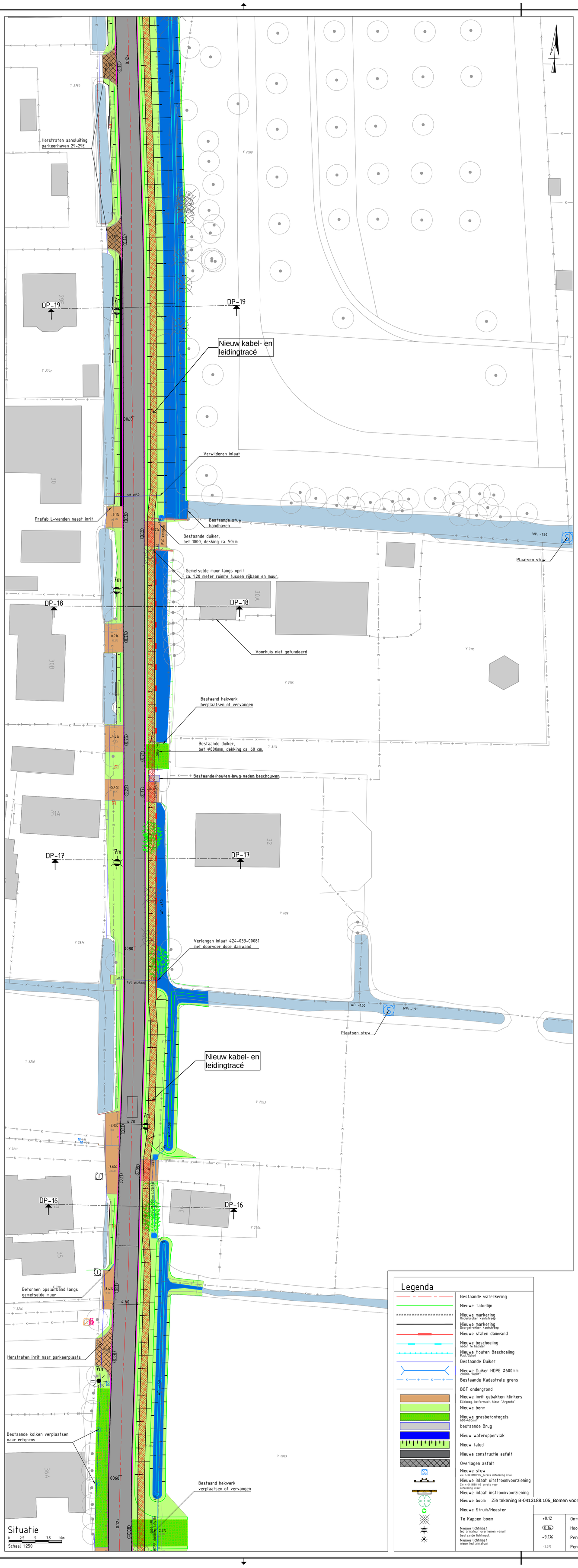

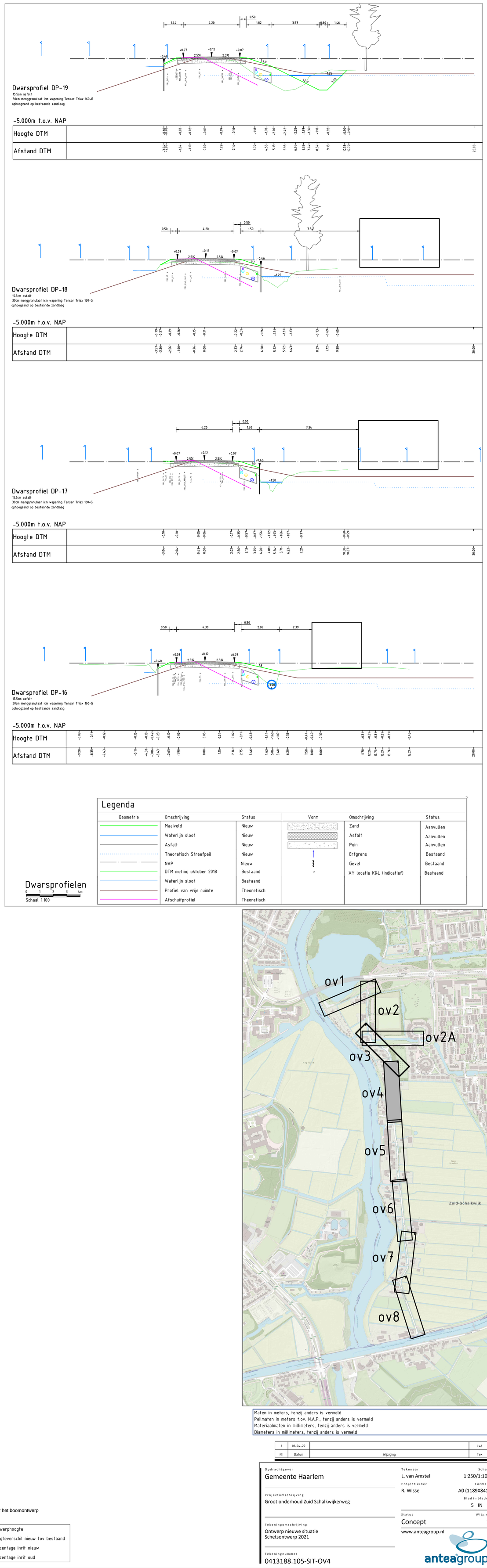

Legenda

Geometrie	Omschrijving	Status	Vorm	Omschrijving	Status
	Maaiveld	Nieuw		Zand	Aanvullen
	Waterlijn sloot	Nieuw		Asfalt	Aanvullen
	Asfalt	Nieuw		Puin	Aanvullen
	Theoretisch Streefpeil	Nieuw		Erfgrens	Bestaand
	NAP	Nieuw		Gevel	Bestaand
	DTM meting oktober 2018	Bestaand		XY locatie K&L (indicatief)	Bestaand
	Waterlijn sloot	Bestaand			
	Profiel van vrije ruimte	Theoretisch			
	Afschuifprofiel	Theoretisch			

Dwarsprofielen
0 1 2 3 4m
Schaal 1:100

Legenda

- Bestaande waterkering
- Nieuwe Taludlijn
- Nieuwe markering Onderbroken kantstreep
- Nieuwe markering Doorgetrokken kantstreep
- Nieuwe stalen damwand
- Nieuwe beschoeiing nader te bepalen
- Nieuwe Houten Beschoeiing Paal/Schot
- Bestaande Duiker
- Nieuwe Duiker HDPE Ø600mm 200mm "lucht"
- Bestaande Kadastrale grens
- BGT ondergrond
- Nieuwe inrit gebakken klinkers Elleboog, keiformaat, kleur "Argento"
- Nieuwe berm
- Nieuwe grasbetontegels 600×400mm
- bestaande Brug
- Nieuw wateroppervlak
- Nieuw talud
- Nieuwe constructie asfalt
- Overlagen asfalt
- Nieuwe stuw Zie n-0413188.105_details detailering stuw
- Nieuwe inlaat uitstroomvoorziening Zie n-0413188.105_details voor detailering inlaat
- Nieuwe inlaat instroomvoorziening
- Nieuwe boom Zie tekening B-0413188.105_Bomen voor het boomontwerp
- Nieuwe Struik/Heester
- Te Kappen boom
- Nieuwe lichtmast led armatuur overnemen vanuit bestaande lichtmast.
- Nieuwe lichtmast nieuw led armatuur

+0.12	Ontwerphoogte
0.14	Hoogteverschil nieuw tov bestaand
-9.1%	Percentage inrit nieuw
-2.5%	Percentage inrit oud

Maten in meters, tenzij anders is vermeld
Peilmaten in meters t.ov. N.A.P., tenzij anders is vermeld
Materiaalmaten in millimeters, tenzij anders is vermeld
Diameters in millimeters, tenzij anders is vermeld

Nr	Datum	Wijziging	Tek
1	01-04-22		LvA

Opdrachtgever
Gemeente Haarlem

Projectomschrijving
Groot onderhoud Zuid Schalkwijkerweg

Tekeningomschrijving
Ontwerp nieuwe situatie
Schetsontwerp 2021

Tekeningnummer
0413188.105-SIT-OV4

Tekenaar
L. van Amstel

Projectleider
R. Wisse

Schaal
1:250/1:100

Formaat
A0 (1189X841)

Blad in bladen
5 IN 9

Status
Concept

Wijz. nr.
1

www.anteagroup.nl

anteagroup

Situatie

0 2.5 5 7.5 10m
Schaal 1:250

Legenda

Symbool	Omschrijving
	Bestaande waterkering
	Nieuwe Taludlijn
	Nieuwe markering (Onderbroken kantstreep)
	Nieuwe markering (Doorgetrokken kantstreep)
	Nieuwe stalen damwand
	Nieuwe beschoeiing (nader te bepalen)
	Nieuwe Houten Beschoeiing (Paal/Schot)
	Bestaande Duiker
	Nieuwe Duiker HDPE Ø600mm (200mm "lucht")
	Bestaande Kadastrale grens
	BGT ondergrond
	Nieuwe inrit gebakken klinkers (Elleboog, keiformaat, kleur "Argento")
	Nieuwe berm
	Nieuwe grasbetontegels (600*400mm)
	bestaande Brug
	Nieuw wateroppervlak
	Nieuw talud
	Nieuwe constructie asfalt
	Overlagen asfalt
	Nieuwe stuw (Zie n-0413188.105_details detailering stuw)
	Nieuwe inlaat uitstroomvoorziening (Zie n-0413188.105_details voor detailering inlaat)
	Nieuwe inlaat instroomvoorziening
	Nieuwe boom — Zie tekening B-0413188.105_Bomen voor het boomontwerp
	Nieuwe Struik/Heester
	Te Kappen boom
	Nieuwe lichtmast (led armatuur overnemen vanuit bestaande lichtmast)
	Nieuwe lichtmast (nieuw led armatuur)

Symbool	Omschrijving
+0.12	Ontwerphoogte
(0.14)	Hoogteverschil nieuw tov bestaand
-9.1%	Percentage inrit nieuw
-2.5%	Percentage inrit oud

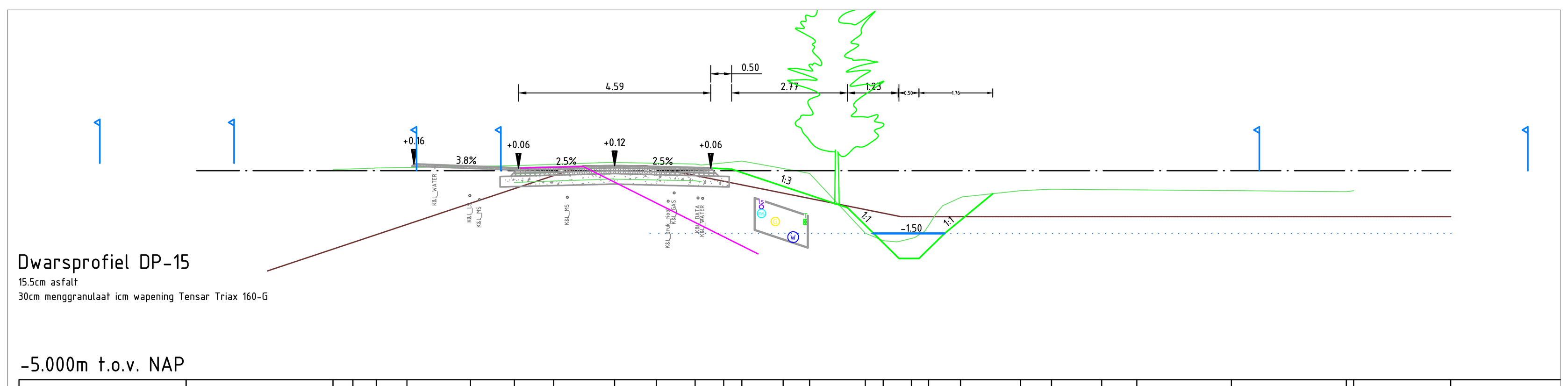

Dwarsprofiel DP-15

15.5cm asfalt
30cm menggranulaat icm wapening Tensar Triax 160-G

-5.000m t.o.v. NAP

Hoogte DTM	0.03	0.04	0.07	0.07	0.11	0.12	0.15	0.20	0.18	0.16	0.19	0.23	0.05	-0.06	-1.49	-1.67	-1.62	-1.31	-0.64	-0.48	-0.44	-0.46	-0.46	-0.48	-0.50	-0.48	
Afstand DTM	-6.74	-6.26	-5.70	-4.97	-3.45	-2.40	-1.46	0.00	1.00	1.93	2.61	3.04	4.03	4.66	6.00	6.43	7.10	7.51	8.27	9.71	10.45	11.65	12.49	14.75	17.50	17.68	20.00

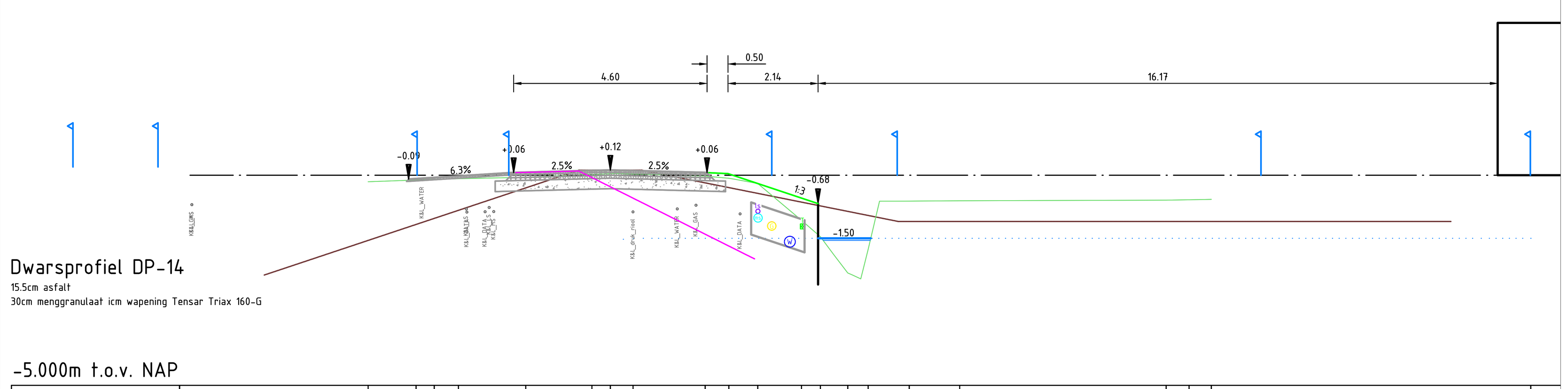

Dwarsprofiel DP-14

15.5cm asfalt
30cm menggranulaat icm wapening Tensar Triax 160-G

-5.000m t.o.v. NAP

Hoogte DTM	-0.15	-0.11	-0.09	-0.08	-0.04	0.02	0.04	0.03	-0.02	-0.07	-0.20	-1.07	-1.46	-2.33	-1.77	-0.62	-0.61	-0.59	-0.58	-0.57	
Afstand DTM	-5.76	-4.62	-4.19	-3.62	-2.01	-0.44	0.00	0.54	2.26	2.82	3.51	4.55	5.00	5.65	6.13	7.11	8.31	13.22	13.77	14.30	21.90

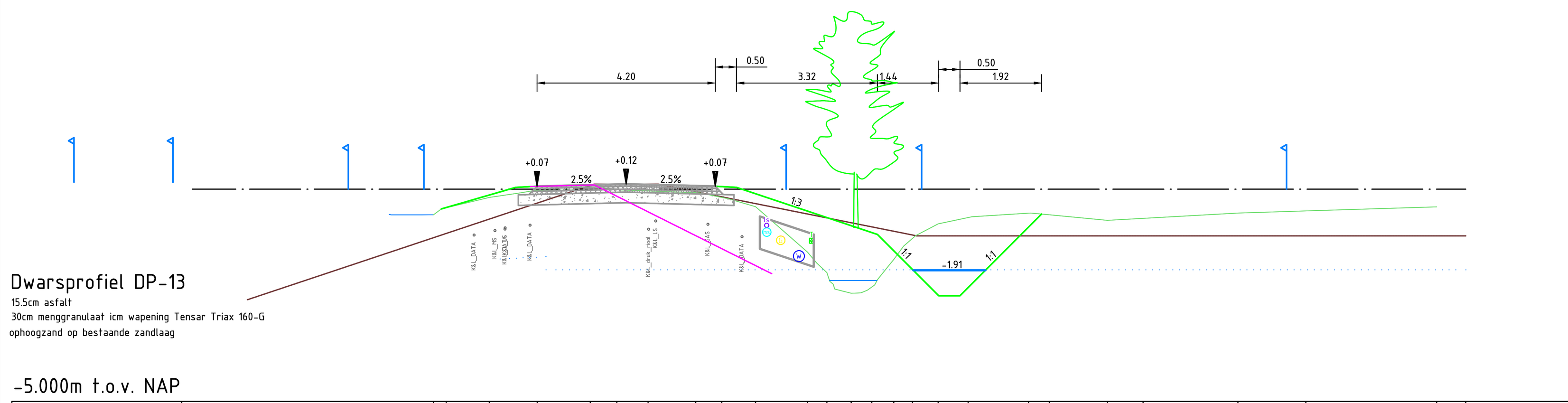

Dwarsprofiel DP-13

15.5cm asfalt
30cm menggranulaat icm wapening Tensar Triax 160-G
ophoogzand op bestaande zandlaag

-5.000m t.o.v. NAP

Hoogte DTM	-0.60	-0.44	-0.19	-0.03	-0.01	-0.02	-0.04	-0.08	-0.19	-0.41	-1.48	-1.96	-2.45	-2.30	-1.65	-1.16	-0.82	-0.67	-0.57	-0.60	-0.73	-0.69	-0.56	-0.51	-0.42	
Afstand DTM	-4.32	-4.02	-3.00	-1.87	-0.62	0.00	0.74	1.86	2.47	3.27	4.49	4.95	5.52	6.01	6.53	6.97	7.57	8.28	9.70	10.19	11.56	12.40	14.63	16.23	19.31	20.00

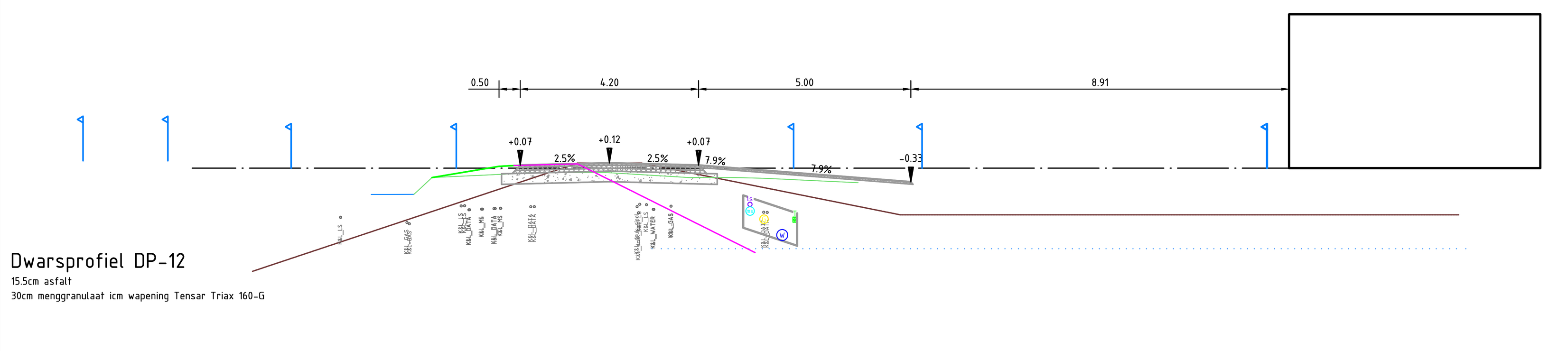

Dwarsprofiel DP-12

15.5cm asfalt
30cm menggranulaat icm wapening Tensar Triax 160-G

-5.000m t.o.v. NAP

Hoogte DTM	-0.62	-0.22	-0.13	-0.11	-0.12	-0.22	-0.22	-0.22	-0.24	-0.26	-0.28	-0.34	[illegible]	
Afstand DTM	-4.78	-4.35	-2.48	-2.06	0.00	1.60	2.03	2.68	3.40	3.93	4.37	5.55	5.69	20.00

Legenda

Geometrie	Omschrijving	Status
	Maaiveld	Nieuw
	Waterlijn sloot	Nieuw
	Asfalt	Nieuw
	Theoretisch Streefpeil	Nieuw
	NAP	Nieuw
	DTM meting oktober 2018	Bestaand
	Waterlijn sloot	Bestaand
	Profiel van vrije ruimte	Theoretisch
	Afschuifprofiel	Theoretisch

Vorm	Omschrijving	Status
	Zand	Aanvullen
	Asfalt	Aanvullen
	Puin	Aanvullen
	Erfgrens	Bestaand
	Gevel	Bestaand
	XY locatie K&L (indicatief)	Bestaand

Dwarsprofielen

0 1 2 3 4m
Schaal 1:100

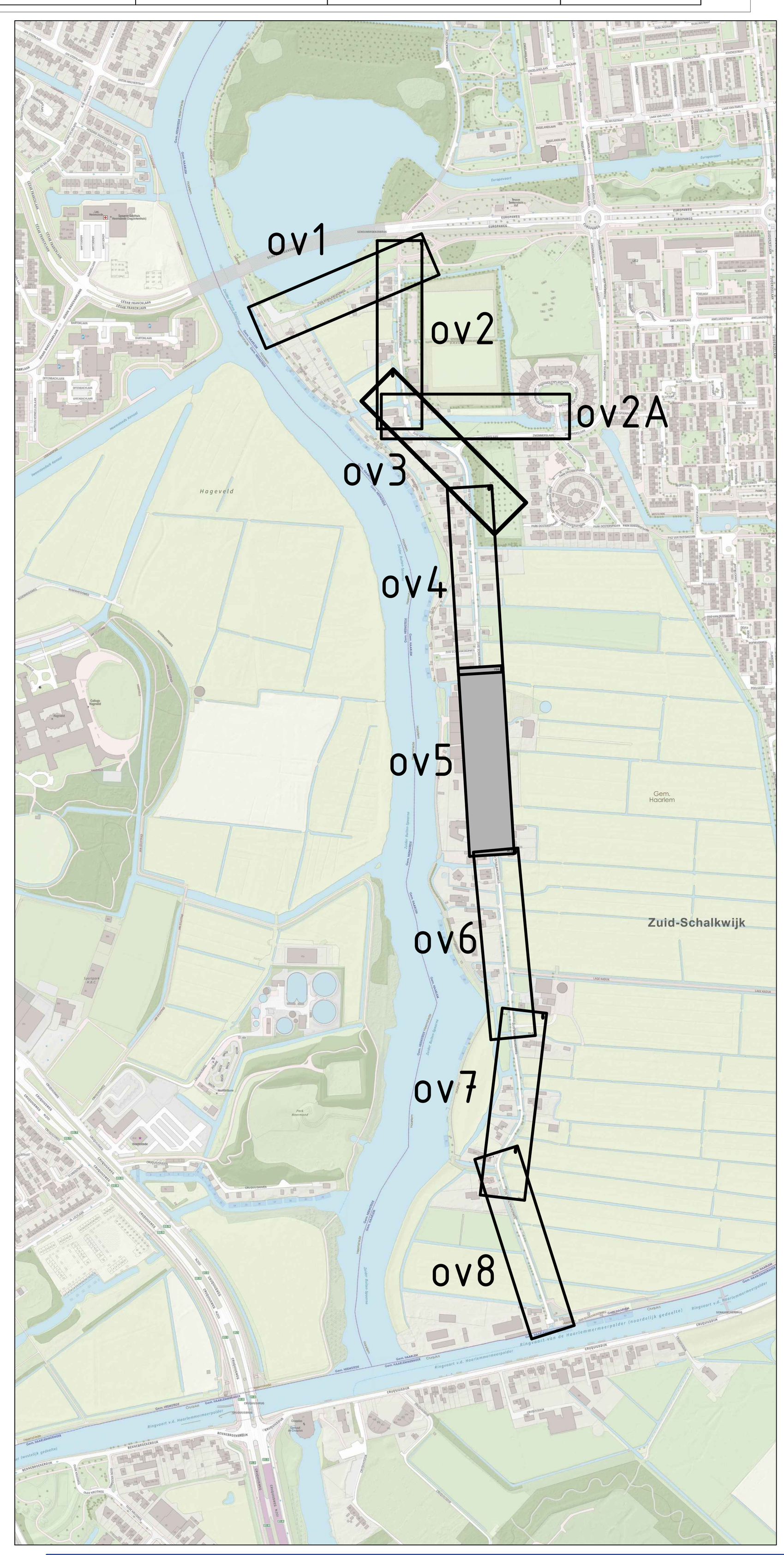

Maten in meters, tenzij anders is vermeld
Peilmaten in meters t.o.v. N.A.P., tenzij anders is vermeld
Materiaalmaten in millimeters, tenzij anders is vermeld
Diameters in millimeters, tenzij anders is vermeld

Nr	Datum	Wijziging	Tek
1	01-04-22		LvA

Opdrachtgever: Gemeente Haarlem
Projectomschrijving: Groot onderhoud Zuid Schalkwijkerweg
Tekeningomschrijving: Ontwerp nieuwe situatie Schetsontwerp 2021
Tekeningnummer: 0413188.105-SIT-OV5
Tekenaar: L. van Amstel
Schaal: 1:250/1:100
Projectleider: R. Wisse
Formaat: A0 (1189X841)
Blad in bladen: 6 IN 9
Status: Concept
Wijz. nr.: 1
www.anteagroup.nl
anteagroup

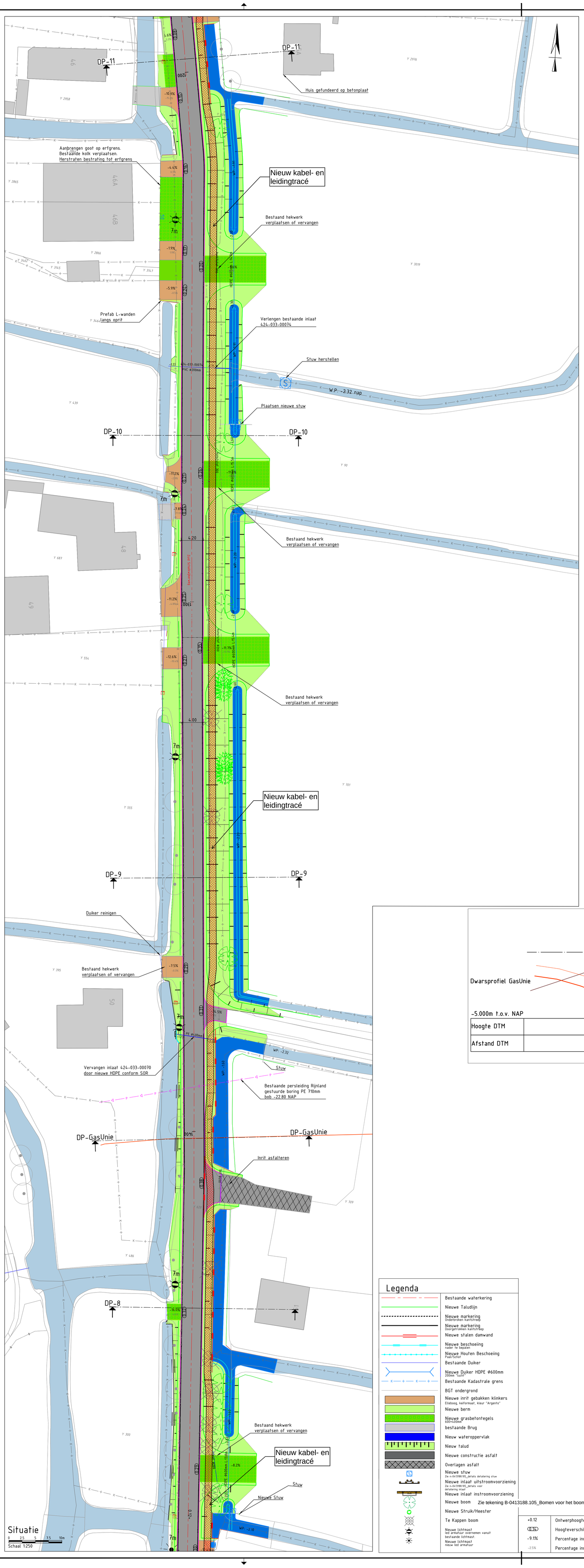



Legenda

Geometrie	Omschrijving	Status	Vorm	Omschrijving	Status
	Maaiveld	Nieuw		Zand	Aanvullen
	Waterlijn sloot	Nieuw		Asfalt	Aanvullen
	Asfalt	Nieuw		Puin	Aanvullen
	Theoretisch Streefpeil	Nieuw		Erfgrens	Bestaand
	NAP	Nieuw		Gevel	Bestaand
	DTM meting oktober 2018	Bestaand		XY locatie K&L (indicatief)	Bestaand
	Waterlijn sloot	Bestaand			
	Profiel van vrije ruimte	Theoretisch			
	Afschuifprofiel	Theoretisch			

Dwarsprofielen
0 1 2 3 4m
Schaal 1:100

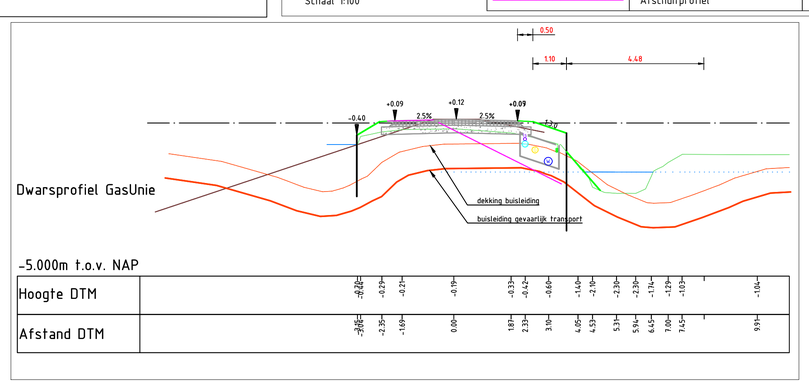

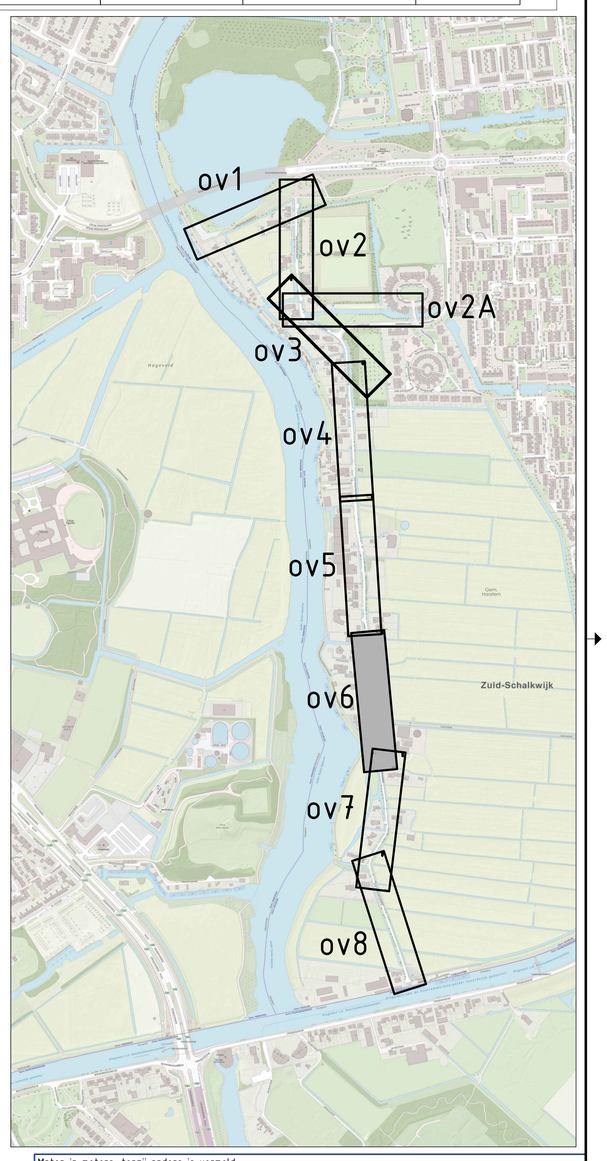

Legenda

	Bestaande waterkering
	Nieuwe Taludlijn
	Nieuwe markering Onderbroken kantstreep
	Nieuwe markering Doorgetrokken kantstreep
	Nieuwe stalen damwand
	Nieuwe beschoeiing nader te bepalen
	Nieuwe Houten Beschoeiing Paal/Schot
	Bestaande Duiker
	Nieuwe Duiker HDPE Φ600mm 200mm "lucht"
	Bestaande Kadastrale grens
	BGT ondergrond
	Nieuwe inrit gebakken klinkers Elleboog, keiformaat, kleur "Argento"
	Nieuwe berm
	Nieuwe grasbetontegels 600+400mm
	bestaande Brug
	Nieuw wateroppervlak
	Nieuw talud
	Nieuwe constructie asfalt
	Overlagen asfalt
	Nieuwe stuw Zie n-0413188.105_details detailering stuw
	Nieuwe inlaat uitstroomvoorziening Zie n-0413188.105_details voor detailering inlaat
	Nieuwe inlaat instroomvoorziening
	Nieuwe boom Zie tekening B-0413188.105_Bomen voor het boomontwerp
	Nieuwe Struik/Heester
	Te Kappen boom
	Nieuwe lichtmast led armatuur overnemen vanuit bestaande lichtmast.
	Nieuwe lichtmast nieuw led armatuur

+0.12	Ontwerphoogte
(0.14)	Hoogteverschil nieuw tov bestaand
-9.1%	Percentage inrit nieuw
-2.5%	Percentage inrit oud

Maten in meters, tenzij anders is vermeld
Peilmaten in meters t.ov. N.A.P., tenzij anders is vermeld
Materiaalmaten in millimeters, tenzij anders is vermeld
Diameters in millimeters, tenzij anders is vermeld

Nr	Datum	Wijziging	Tek
1	01-04-22		LvA

Opdrachtgever
Gemeente Haarlem

Projectomschrijving
Groot onderhoud Zuid Schalkwijkerweg

Tekeningomschrijving
Ontwerp nieuwe situatie
Schetsontwerp 2021

Tekeningnummer
0413188.105-SIT-OV6

Tekenaar
L. van Amstel

Projectleider
R. Wisse

Schaal
1:250/1:100

Formaat
A0 (1189X841)

Blad in bladen
7 IN 9

Status
Concept

Wijz. nr.
1

www.anteagroup.nl

anteagroup

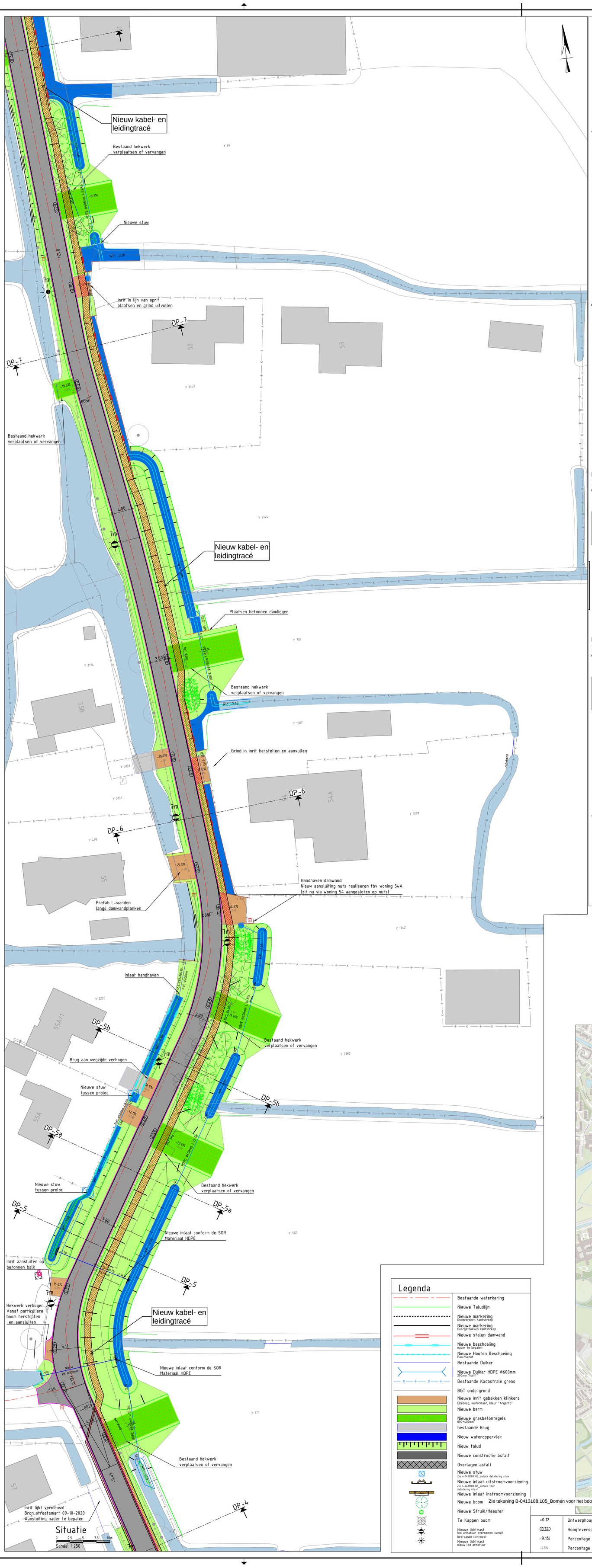

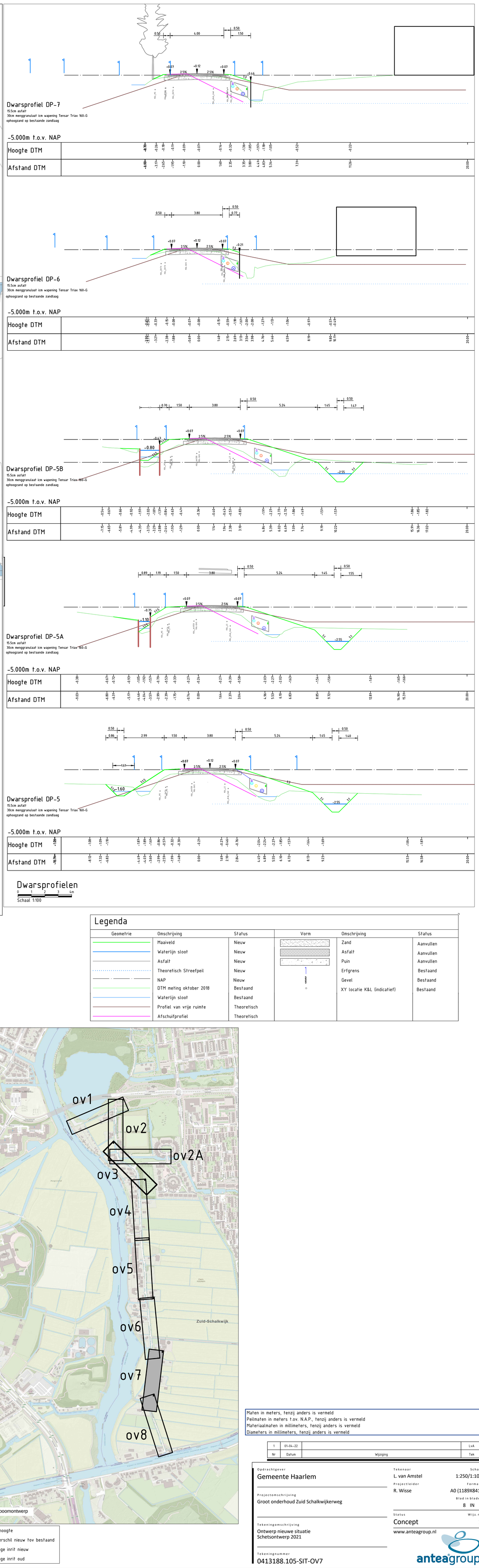

Legenda

Geometrie	Omschrijving	Status	Vorm	Omschrijving	Status
	Maaiveld	Nieuw		Zand	Aanvullen
	Waterlijn sloot	Nieuw		Asfalt	Aanvullen
	Asfalt	Nieuw		Puin	Aanvullen
	Theoretisch Streefpeil	Nieuw		Erfgrens	Bestaand
	NAP	Nieuw		Gevel	Bestaand
	DTM meting oktober 2018	Bestaand		XY locatie K&L (indicatief)	Bestaand
	Waterlijn sloot	Bestaand			
	Profiel van vrije ruimte	Theoretisch			
	Afschuifprofiel	Theoretisch			

Legenda

- Bestaande waterkering
- Nieuwe Taludlijn
- Nieuwe markering — Onderbroken kantstreep
- Nieuwe markering — Doorgetrokken kantstrïep
- Nieuwe stalen damwand
- Nieuwe beschoeiing — nader te bepalen
- Nieuwe Houten Beschoeiing — Paal/Schot
- Bestaande Duiker
- Nieuwe Duiker HDPE Φ600mm — 200mm "lucht"
- Bestaande Kadastrale grens
- BGT ondergrond
- Nieuwe inrit gebakken klinkers — Elleboog, keiformaat, kleur "Argento"
- Nieuwe berm
- Nieuwe grasbetontegels — 600+400mm
- bestaande Brug
- Nieuw wateroppervlak
- Nieuw talud
- Nieuwe constructie asfalt
- Overlagen asfalt
- Nieuwe stuw — Zie n-0413188.105_details detailering stuw
- Nieuwe inlaat uitstroomvoorziening — Zie n-0413188.105_details voor detailering inlaat
- Nieuwe inlaat instroomvoorziening
- Nieuwe boom — Zie tekening B-0413188.105_Bomen voor het boomontwerp
- Nieuwe Struik/Heester
- Te Kappen boom
- Nieuwe lichtmast — led armatuur overnemen vanuit bestaande lichtmast.
- Nieuwe lichtmast — nieuw led armatuur

+0.12	Ontwerphoogte
(0.16)	Hoogteverschil nieuw tov bestaand
-9.1%	Percentage inrit nieuw
-2.5%	Percentage inrit oud

Maten in meters, tenzij anders is vermeld
Peilmaten in meters t.ov. N.A.P., tenzij anders is vermeld
Materiaalmaten in millimeters, tenzij anders is vermeld
Diameters in millimeters, tenzij anders is vermeld

Nr	Datum	Wijziging	Tek
1	01-04-22		LvA

Opdrachtgever
Gemeente Haarlem

Projectomschrijving
Groot onderhoud Zuid Schalkwijkerweg

Tekeningomschrijving
Ontwerp nieuwe situatie
Schetsontwerp 2021

Tekeningnummer
0413188.105-SIT-OV7

Tekenaar
L. van Amstel

Projectleider
R. Wisse

Schaal
1:250/1:100

Formaat
A0 (1189X841)

Blad in bladen
8 IN 9

Status
Concept

Wijz. nr.
1

www.anteagroup.nl

anteagroup

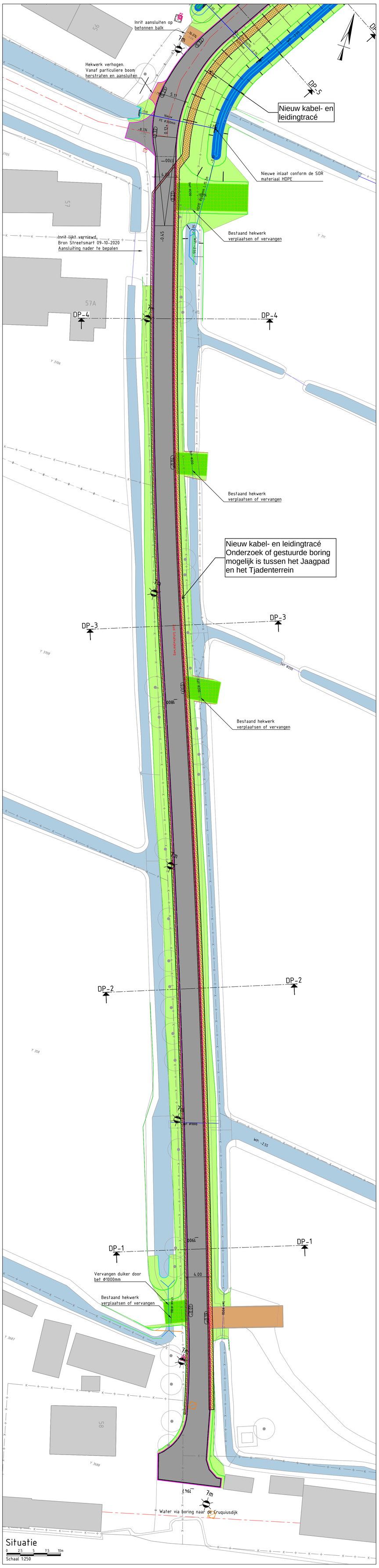

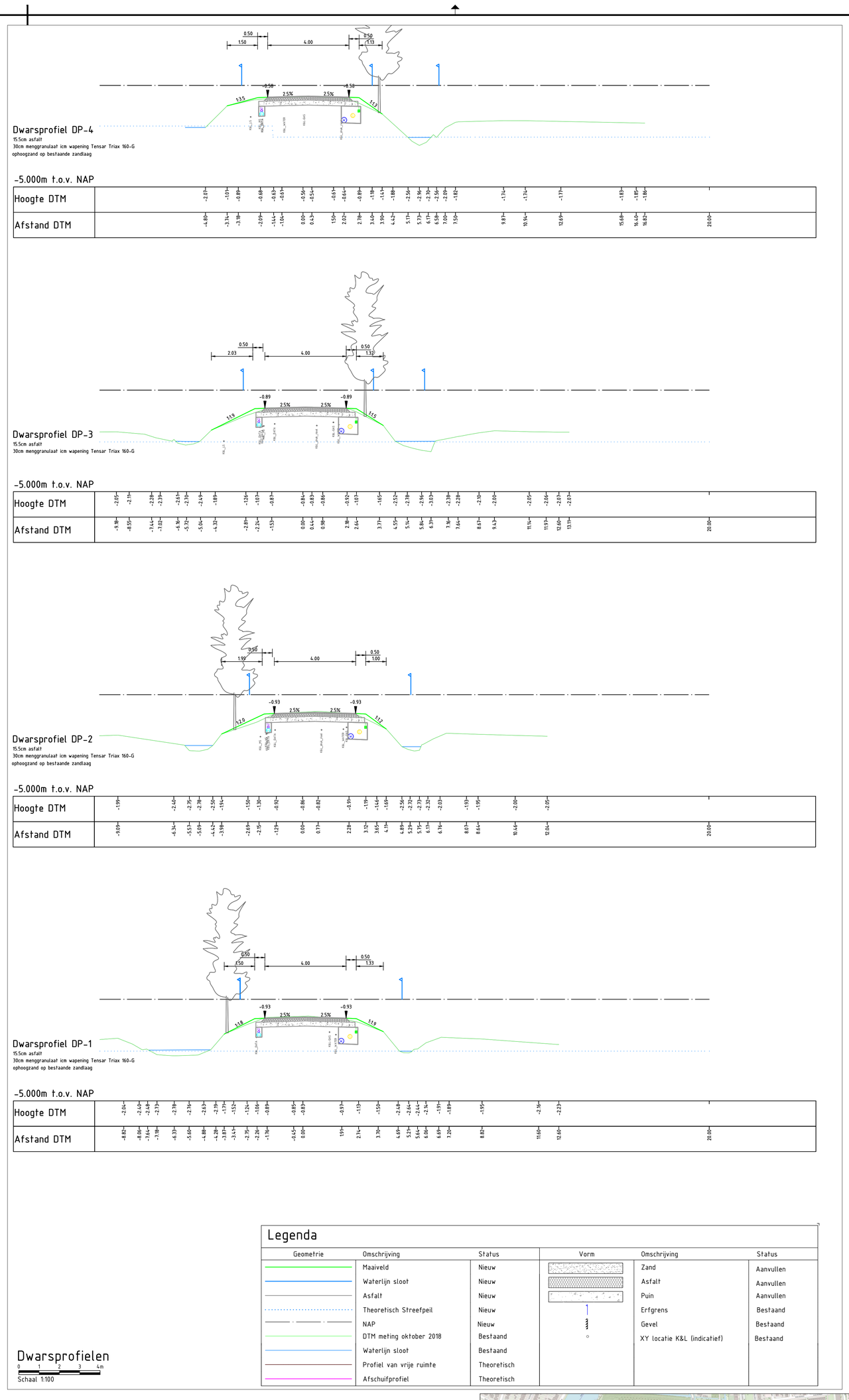

Legenda

Geometrie	Omschrijving	Status
	Maaiveld	Nieuw
	Waterlijn sloot	Nieuw
	Asfalt	Nieuw
	Theoretisch Streefpeil	Nieuw
	NAP	Nieuw
	DTM meting oktober 2018	Bestaand
	Waterlijn sloot	Bestaand
	Profiel van vrije ruimte	Theoretisch
	Afschuifprofiel	Theoretisch

Vorm	Omschrijving	Status
	Zand	Aanvullen
	Asfalt	Aanvullen
	Puin	Aanvullen
	Erfgrens	Bestaand
	Gevel	Bestaand
	XY locatie K&L (indicatief)	Bestaand

Dwarsprofielen
0 1 2 3 4m
Schaal 1:100

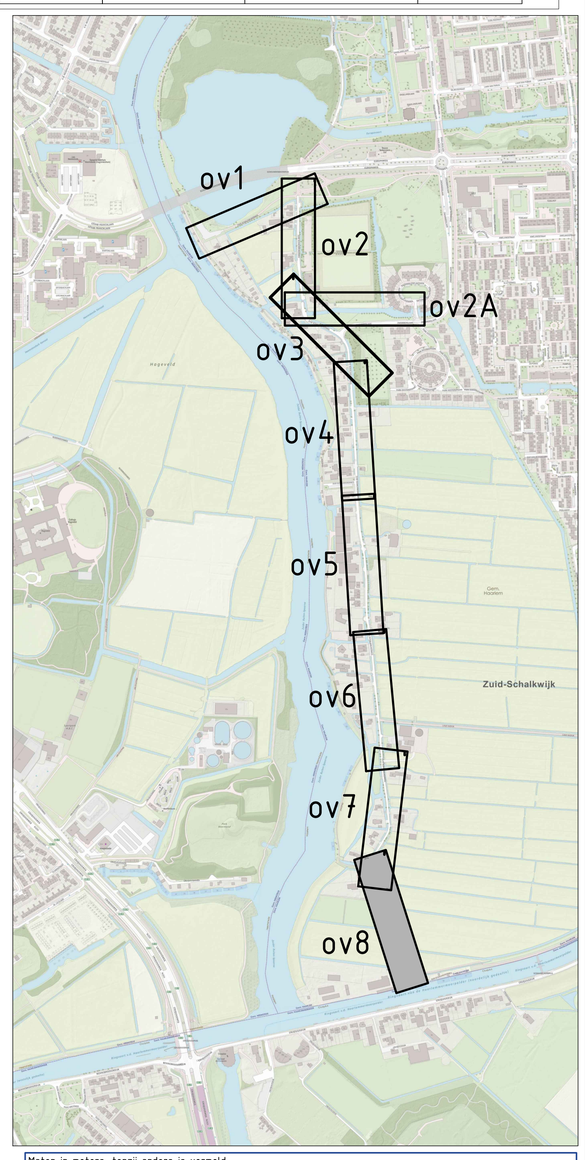

Legenda

	Bestaande waterkering
	Nieuwe Taludlijn
	Nieuwe markering Onderbroken kantstreep
	Nieuwe markering Doorgetrokken kantstreep
	Nieuwe stalen damwand
	Nieuwe beschoeiing nader te bepalen
	Nieuwe Houten Beschoeiing Paal/Schot
	Bestaande Duiker
	Nieuwe Duiker HDPE Φ600mm 200mm "lucht"
	Bestaande Kadastrale grens
	BGT ondergrond
	Nieuwe inrit gebakken klinkers Elleboog, keiformaat, kleur "Argento"
	Nieuwe berm
	Nieuwe grasbetontegels 600*400mm
	bestaande Brug
	Nieuw wateroppervlak
	Nieuw talud
	Nieuwe constructie asfalt
	Overlagen asfalt
	Nieuwe stuw Zie n.0413188.105_details detailering stuw
	Nieuwe inlaat uitstroomvoorziening Zie n.0413188.105_details voor detailering inlaat
	Nieuwe inlaat instroomvoorziening
	Nieuwe boom Zie tekening B-0413188.105_Bomen voor het boomontwerp
	Nieuwe Struik/Heester
	Te Kappen boom
	Nieuwe lichtmast led armatuur overnemen vanuit bestaande lichtmast.
	Nieuwe lichtmast nieuw led armatuur

+0.12	Ontwerphoogte
0.14	Hoogteverschil nieuw tov bestaand
-9.1%	Percentage inrit nieuw
-2.5%	Percentage inrit oud

Maten in meters, tenzij anders is vermeld
Peilmaten in meters t.ov. N.A.P., tenzij anders is vermeld
Materiaalmaten in millimeters, tenzij anders is vermeld
Diameters in millimeters, tenzij anders is vermeld

Nr	Datum	Wijziging	Tek
1	01-04-22		LvA

Opdrachtgever
Gemeente Haarlem

Projectomschrijving
Groot onderhoud Zuid Schalkwijkerweg

Tekeningomschrijving
Ontwerp nieuwe situatie
Schetsontwerp 2021

Tekeningnummer
0413188.105-SIT-OV8

Tekenaar
L. van Amstel

Projectleider
R. Wisse

Schaal
1:250/1:100

Formaat
A0 (1189X841)

Blad in bladen
9 IN 9

Status
Concept

Wijz. nr.
1

www.anteagroup.nl

anteagroup