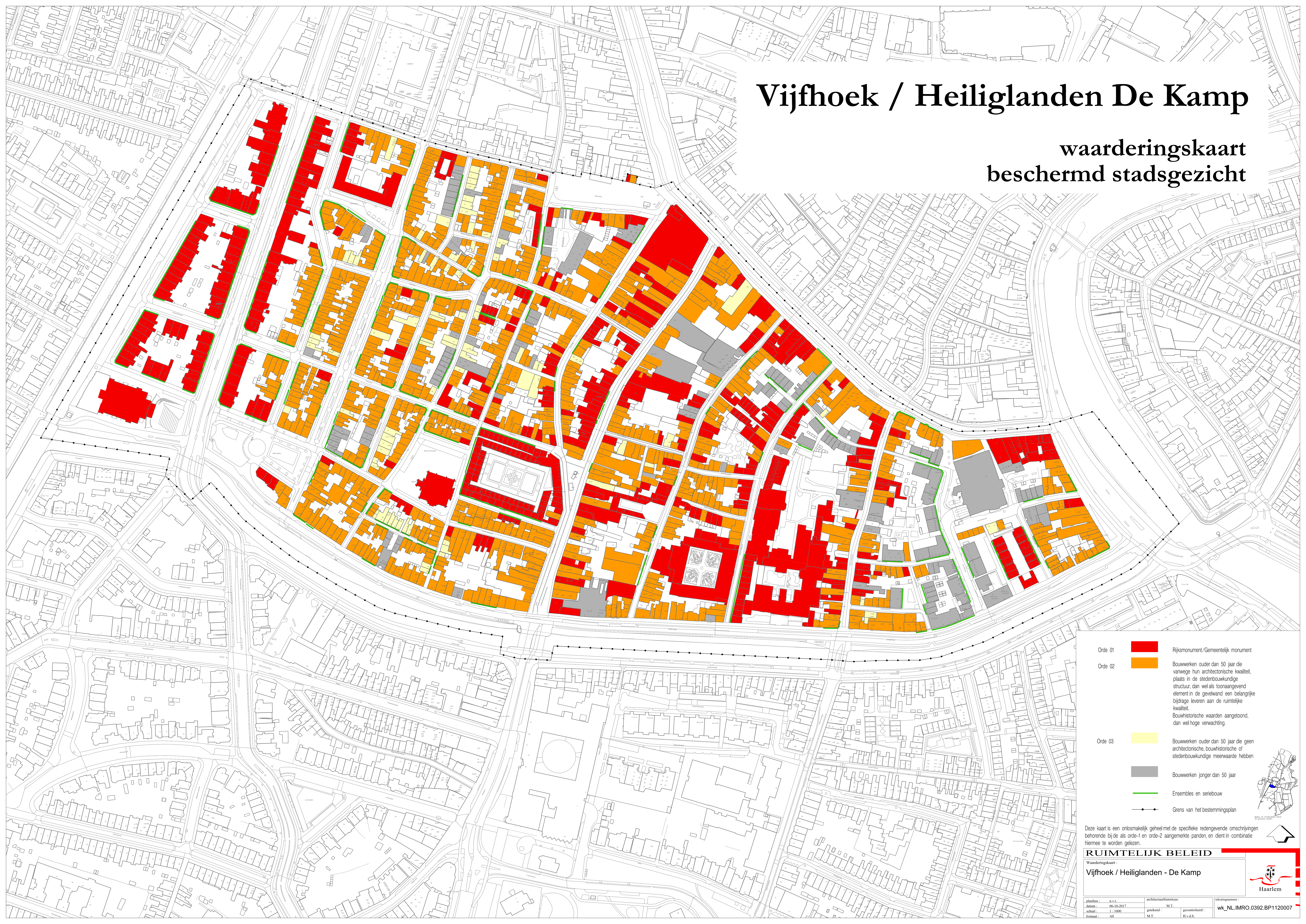








Vijfhoek / Heiliglanden De Kamp

waarderingskaart
beschermd stadsgezicht



- Orde 01  Rijksmonument/Gemeentelijk monument
- Orde 02  Bouwwerken ouder dan 50 jaar die vanwege hun architectonische kwaliteit, plaats in de stedenbouwkundige structuur, dan wel als toonaangevend element in de gevelwand een belangrijke bijdrage leveren aan de ruimtelijke kwaliteit. Bouwhistorische waarden aangelooft, dan wel hoge verwachting.
- Orde 03  Bouwwerken ouder dan 50 jaar die geen architectonische, bouwhistorische of stedenbouwkundige meerwaarde hebben
-  Bouwwerken jonger dan 50 jaar
-  Ensembles en seriebouw
-  Grens van het bestemmingsplan

Deze kaart is een onlosmakelijk geheel met de specifieke redengevende omschrijvingen behorende bij de als orde-1 en orde-2 aangemerkte panden, en dient in combinatie hiermee te worden gelezen.

RUIMTELIJK BELEID

Waarderingkaart

Vijfhoek / Heiliglanden - De Kamp

