

Gemeente Haarlem

## Geluidsbelasting luchtverkeer - etmaalperiode

EU-Geluidsbelastingkaarten 2011

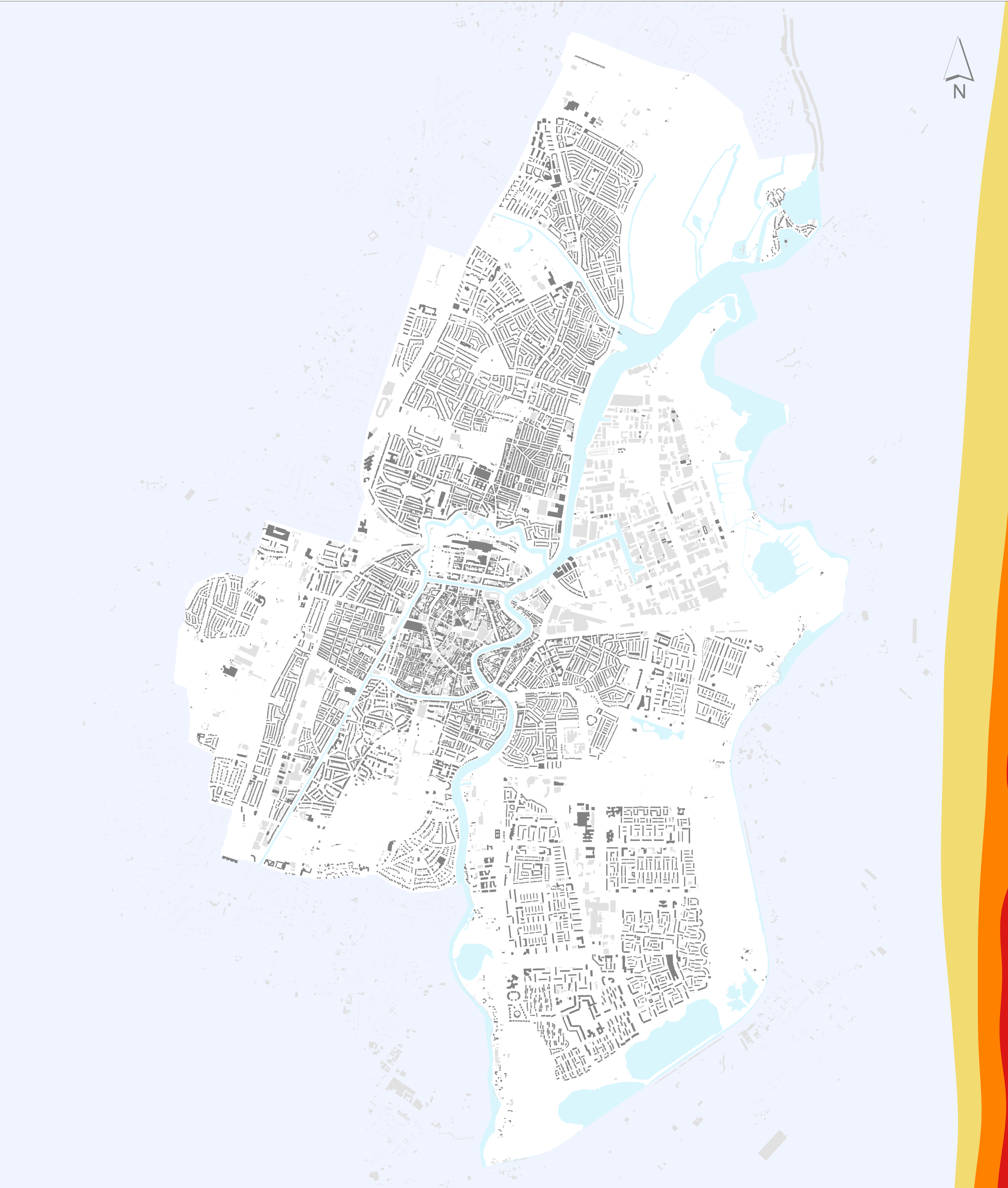
### Legenda

- > 70dB
- 65 - 70dB
- 60 - 65dB
- 55 - 60dB

Datum 25-6-2012  
 Versie 1  
 Kenmerk HLM117/vsr  
 Bestand  
 Ondergrond OpenStreetMap  
 Formaat A0 portait

[www.goudappel.nl](http://www.goudappel.nl)

adviseurs  
 mobiliteit  
**Goudappel  
 Coffeng**



Gemeente Haarlem

## Geluidsbelasting luchtverkeer - nachtperiode

EU-Geluidsbelastingkaarten 2011

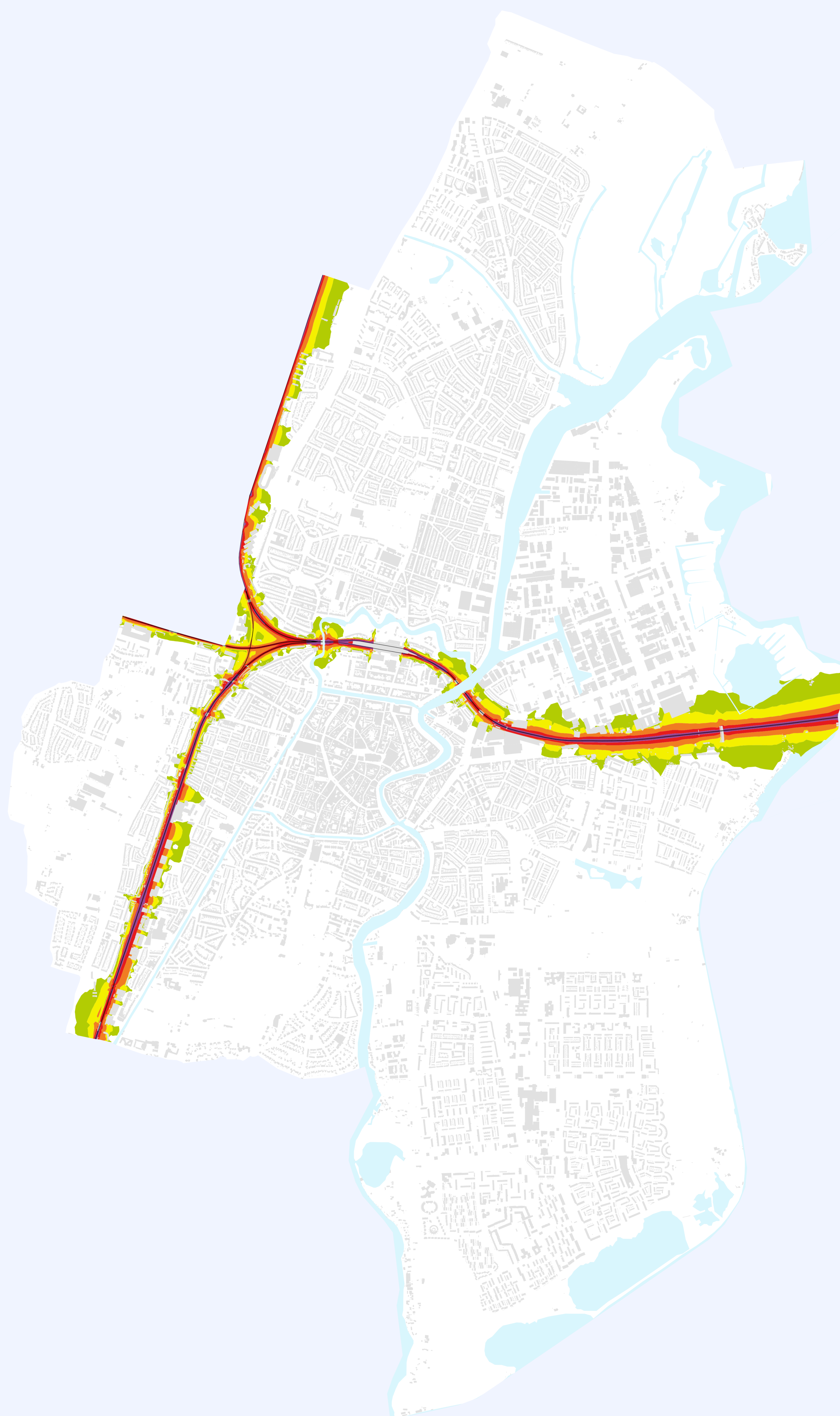
### Legenda

- 50 - 55dB Lnight
- 55 - 60dB Lnight
- 60 - 65dB Lnight
- 65 - 70dB Lnight
- > 70dB Lnight

Datum 25-6-2012  
 Versie 1  
 Kenmerk HLM117/vsr  
 Bestand  
 Ondergrond OpenStreetMap  
 Formaat A0 portait

[www.goudappel.nl](http://www.goudappel.nl)

adviseurs  
 mobiliteit  
**Goudappel  
 Coffeng**





Gemeente Haarlem

## Geluidsbelasting railverkeer - etmaalperiode

EU-Geluidsbelastingkaarten 2011

### Legenda

-  50 - 55dB
-  55 - 60dB
-  60 - 65dB
-  65 - 70dB
-  > 75dB

Datum 25-6-2012  
Versie 1  
Kenmerk HLM117/vsr  
Bestand  
Ondergrond OpenStreetMap  
Formaat A0 portait

[www.goudappel.nl](http://www.goudappel.nl)

adviseurs  
mobiliteit  
**Goudappel  
Coffeng**



### Legenda

- Niet geluidgevoelig
- < 50 dB
- 50 - 55 dB Lden
- 55 - 60 dB Lden
- 60 - 65 dB Lden
- 65 - 70 dB Lden
- > 70 dB Lden

Gemeente Haarlem

## Geluidsbelasting railverkeer - etmaalperiode

EU-Geluidsbelastingkaarten 2011

Datum 25-6-2012  
Versie 1  
Kenmerk HLM117/vsr  
Bestand  
Ondergrond OpenStreetMap  
Formaat A0 portait

[www.goudappel.nl](http://www.goudappel.nl)

adviseurs  
mobiliteit  
**Goudappel  
Coffeng**








Gemeente Haarlem

## Geluidsbelasting railverkeer - nachtperiode

EU-Geluidsbelastingkaarten 2011

### Legenda

-  50 - 55dB Lnight
-  55 - 60dB Lnight
-  60 - 65dB Lnight
-  65 - 70dB Lnight
-  > 70dB Lnight

Datum 25-6-2012  
Versie 1  
Kenmerk HLM117/vsr  
Bestand  
Ondergrond OpenStreetMap  
Formaat A0 portait

[www.goudappel.nl](http://www.goudappel.nl)

adviseurs  
mobiliteit  
**Goudappel  
Coffeng**










Gemeente Haarlem

## Geluidsbelasting railverkeer - nachtperiode

EU-Geluidsbelastingkaarten 2011

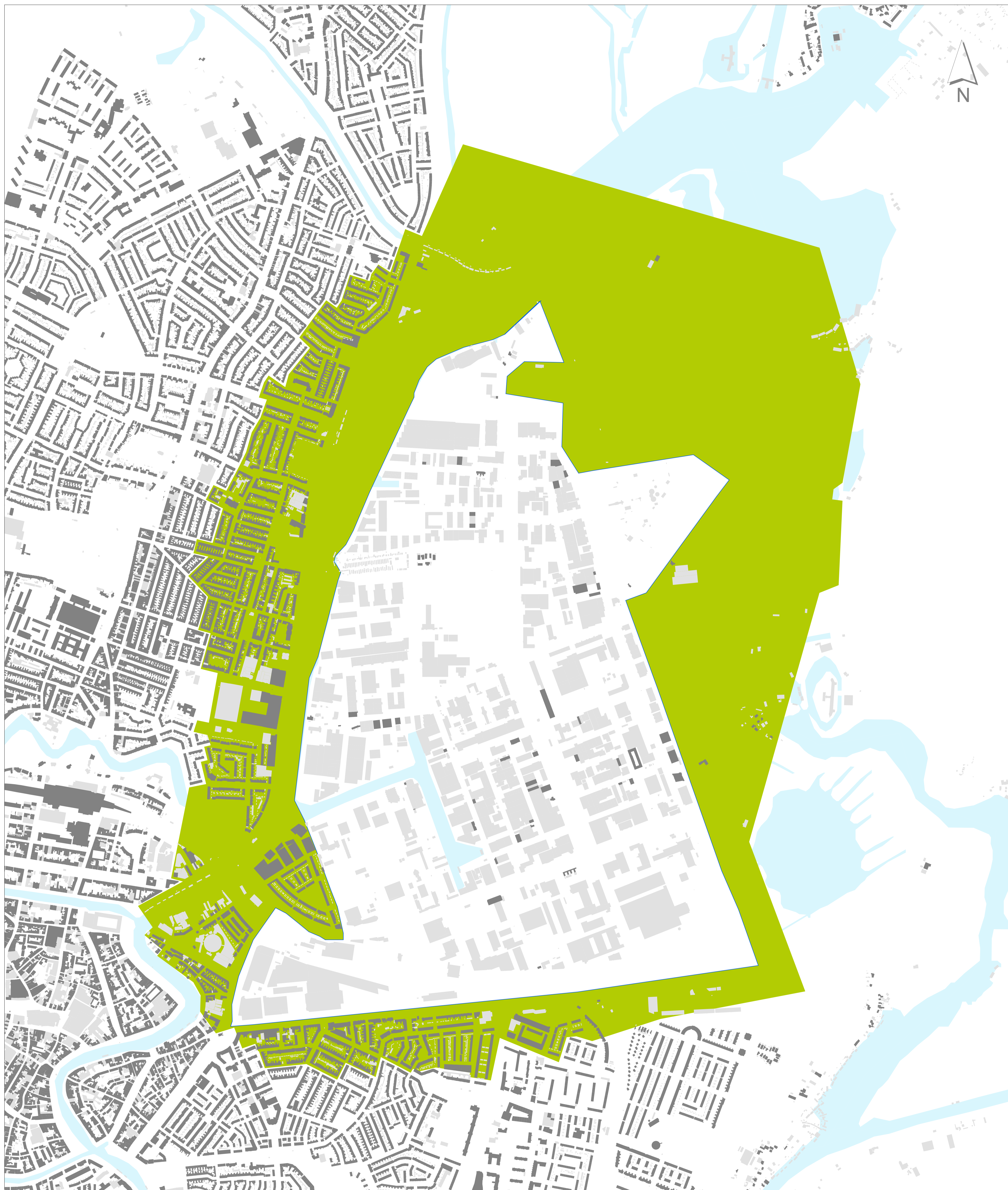
### Legenda

	Niet geluidgevoelig
	< 50 dB
	50 - 55 dB Lnight
	55 - 60 dB Lnight
	60 - 65 dB Lnight
	65 - 70 dB Lnight
	> 70 dB Lnight



Datum	25-6-2012
Versie	1
Kenmerk	HLM117/vsr
Bestand	
Ondergrond	OpenStreetMap
Formaat	A0 portait

[www.goudappel.nl](http://www.goudappel.nl)

adviseurs  
mobiliteit  
**Goudappel  
Coffeng**



## Legenda

-  50 - 55 dB
-  grens\_industrieterrein

Gemeente Haarlem

## Geluidsbelasting industrie - etmaalperiode

EU-Geluidsbelastingkaarten 2011

Datum 28-8-2012  
Versie 1  
Kenmerk HLM117/vsr  
Bestand  
Ondergrond OpenStreetMap  
Formaat A0 portait

[www.goudappel.nl](http://www.goudappel.nl)

adviseurs  
mobiliteit  
**Goudappel  
Coffeng**