

Gemeente Haarlem

Geluidsbelasting wegverkeer - etmaalperiode

EU-Geluidsbelastingkaarten 2011

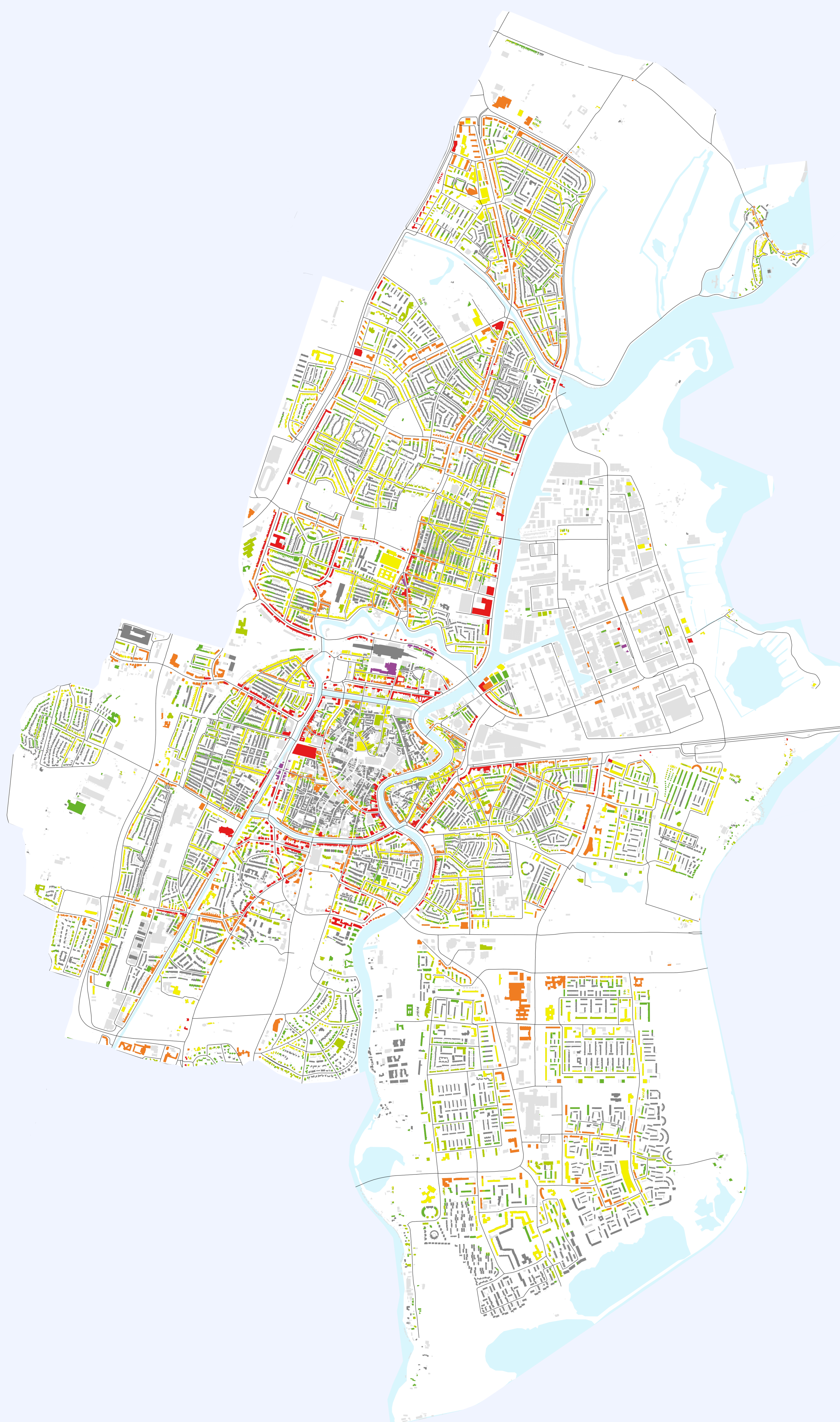
Legenda

45 - 50dB
50 - 55dB
55 - 60dB
60 - 65dB
65 - 70dB
> 70dB









Datum	4-6-2012
Versie	1
Kenmerk	HLM117/vsr
Bestand	
Ondergrond	OpenStreetMap
Formaat	A0 portait

www.goudappel.nl

adviseurs
mobiliteit
**Goudappel
Coffeng**



Legenda

	Niet geluidgevoelig
	< 45 dB
	45 - 50 dB
	50 - 55 dB
	55 - 60 dB
	60 - 65 dB
	65 - 70 dB
	groter 70 dB

Gemeente Haarlem

Geluidsbelasting wegverkeer - etmaalperiode

EU-Geluidsbelastingkaarten 2011

Datum	25-6-2012
Versie	1
Kenmerk	HLM117/vsr
Bestand	
Ondergrond	OpenStreetMap
Formaat	A0 portait

www.goudappel.nl

adviseurs
mobiliteit
**Goudappel
Coffeng**



Legenda

35 - 40dB Lnight
40 - 45dB Lnight
45 - 50dB Lnight
50 - 55dB Lnight
55 - 60dB Lnight
60 - 65dB Lnight
65 - 70dB Lnight
70 - 75dB Lnight

Gemeente Haarlem

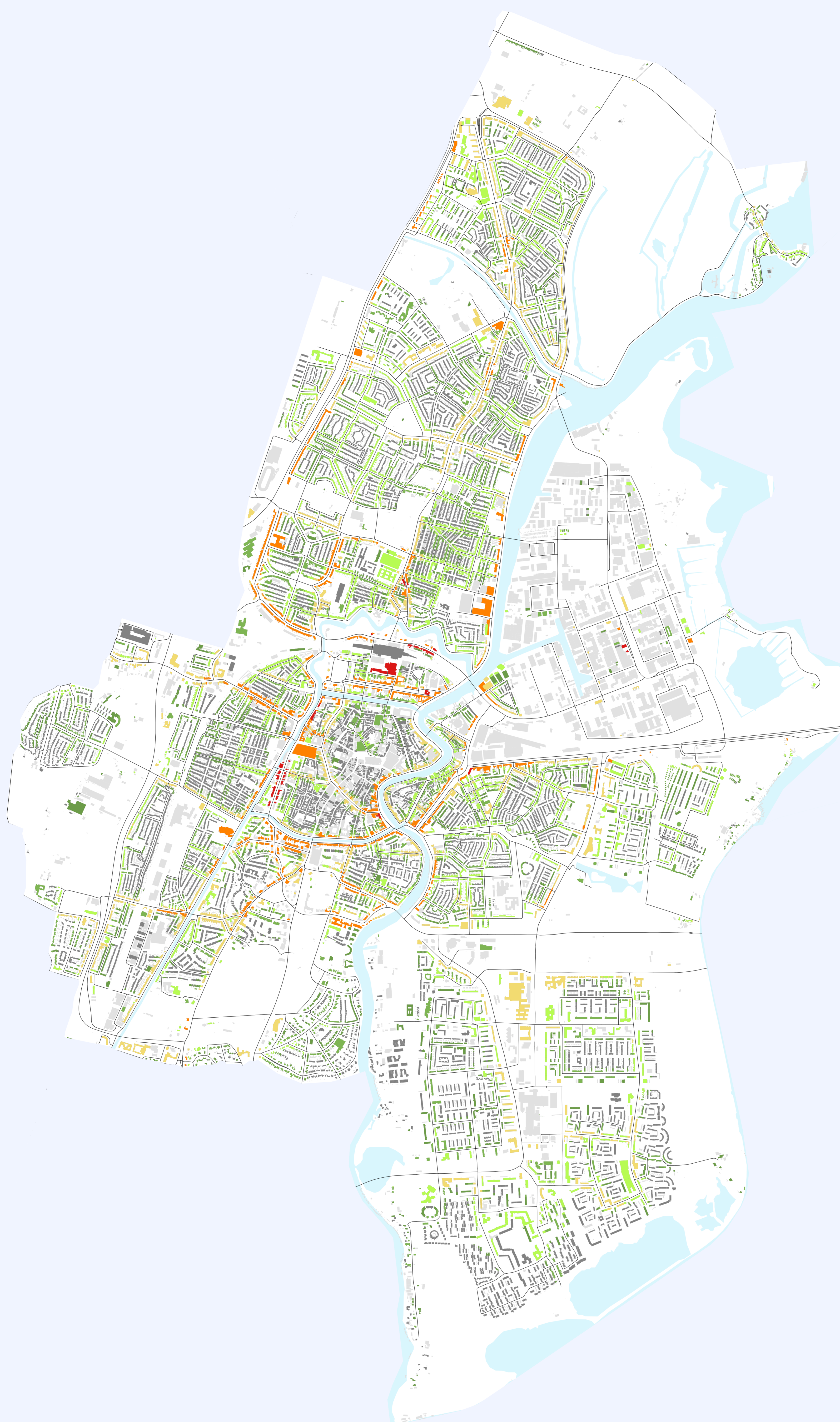
Geluidsbelasting wegverkeer - nachtperiode

EU-Geluidsbelastingkaarten 2011

Datum	4-6-2012
Versie	1
Kenmerk	HLM117/vsr
Bestand	
Ondergrond	OpenStreetMap
Formaat	A0 portait

www.goudappel.nl

adviseurs
mobiliteit
**Goudappel
Coffeng**



Legenda

	Niet geluidgevoelig
	< 45 dB
	35 - 40dB Lnight
	40 - 45dB Lnight
	45 - 50dB Lnight
	50 - 55dB Lnight
	55 - 60dB Lnight
	60 - 65dB Lnight
	65 - 70dB Lnight
	70 - 75dB Lnight

Gemeente Haarlem

Geluidsbelasting wegverkeer - nachtperiode

EU-Geluidsbelastingkaarten 2011

Datum	25-6-2012
Versie	1
Kenmerk	HLM117/vsr
Bestand	
Ondergrond	OpenStreetMap
Formaat	A0 portait

www.goudappel.nl

adviseurs
mobiliteit
**Goudappel
Coffeng**